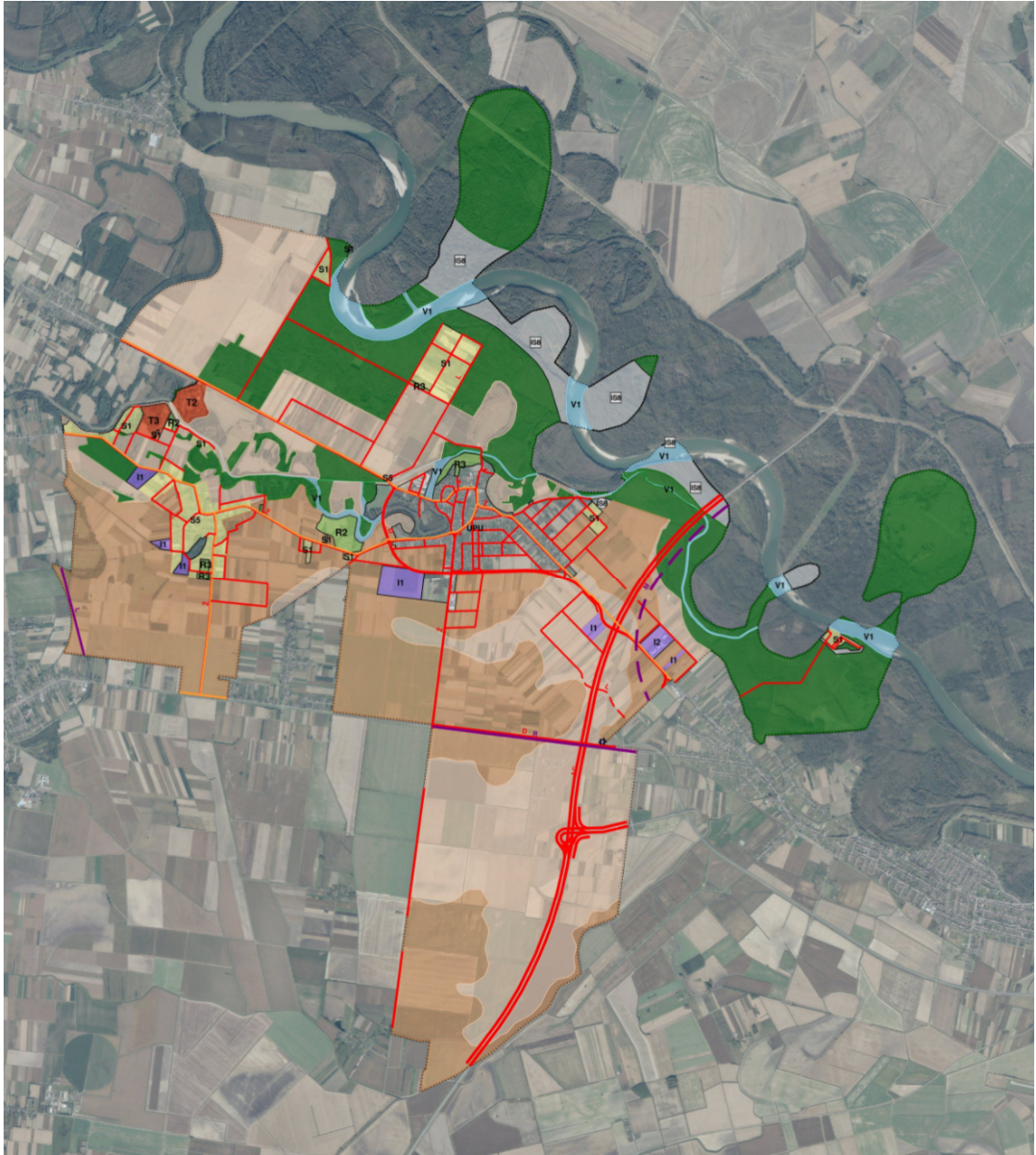




CPA  
CENTAR ZA PROSTORNO UREĐENJE  
I ARHITEKTURU d.o.o.



## OPĆINA PETRIJEVCI



# IZVJEŠĆE O STANJU U PROSTORU OPĆINE PETRIJEVCI ZA RAZDOBLJE OD 2021. DO 2024. GODINE

Petrijevci - Zagreb, ožujak 2026. godine



**CPA**  
CENTAR ZA PROSTORNO UREĐENJE  
I ARHITEKTURU d.o.o.

Odranska 2  
10 000 Zagreb

01 6190 332  
01 6190 356  
cpa@cpa.com.hr  
www.cpa.com.hr

---

# IZVJEŠĆE O STANJU U PROSTORU OPĆINE PETRIJEVCI ZA RAZDOBLJE OD 2021. DO 2024. GODINE

---



Naručitelj:  
**OPĆINA PETRIJEVCI**

Načelnik Općine Petrijevci:

Ivo ZELIĆ, dipl. ing.

JEDINSTVENI UPRAVNI ODJEL

Pročelnik Jedinog upravnog odjela:

Zvonko Kajunić, dipl. iur.

Izvršitelj:

**CPA** CENTAR ZA PROSTORNO UREĐENJE I ARHITEKTURU d.o.o. Zagreb

Direktorica CPA:

mr. sc. Zrinka TADIĆ, dipl. ing. arh.

Odgovorna voditeljica izrade Nacrta  
Izvješća o stanju u prostoru:

mr. sc. Zrinka TADIĆ, dipl. ing. arh.  
ovlaštena arhitektica urbanistica

Petrijevci - Zagreb, ožujak 2026. god.



---

# IZVJEŠĆE O STANJU U PROSTORU OPĆINE PETRIJEVCI ZA RAZDOBLJE OD 2021. DO 2024. GODINE

---

## SADRŽAJ

---

### U V O D

#### I. POLAZIŠTA

1. Ciljevi izrade Izvješća
2. Zakonodavno - institucionalni okvir
3. Osnovna prostorna obilježja Općine Petrijevci
4. Općina Petrijevci u okviru Prostornoga plana Osječko-baranjske županije

#### II. ANALIZA I OCJENA STANJA, PROVEDBE I TRENDOVA PROSTORNOG RAZVOJA

1. Prostorna struktura korištenja i namjene površina Općine Petrijevci
2. Sustav naselja Općine Petrijevci
3. Gospodarske djelatnosti
4. Opremljenost prostora društvenom i komunalnom infrastrukturom
5. Zaštita i korištenje dijelova prostora od posebnog značaja
6. Obvezni prostorni pokazatelji

#### III. ANALIZA IZRADE I PROVEDBE DOKUMENATA PROSTORNOG UREĐENJA

1. Izrada dokumenata prostornih planova
2. Provedba prostornih planova
3. Provedba drugih dokumenata koji utječu na prostor
4. Provedba zaključaka, smjernica i prijedloga za unapređenje, preporuka, aktivnosti, odnosno mjera iz prethodnog Izvješća o stanju u prostoru Općine Petrijevci

#### IV. PREPORUKE ZA UNAPRJEĐENJE ODRŽIVOG RAZVOJA U PROSTORU S PRIJEDLOGOM PRIORITETNIH AKTIVNOSTI

1. Potrebe, mogućnosti i ograničenja daljnjeg održivog razvoja u prostoru Općine Petrijevci s obzirom na okolnosti, sektorska opterećenja i izazove
2. Ocjena potrebe izrade novih i/ili izmjene i dopune postojećih dokumenata prostornoga uređenja Općine Petrijevci
3. Preporuka mjera i aktivnosti za unaprjeđenje prostornog

#### V. IZVORI PODATAKA

---

## UVOD

---

Izvješće o stanju u prostoru Općine Petrijevci izrađuje se za razdoblje od četiri godine temeljem članka 39. Zakona o prostornom uređenju koji je važeći u trenutku stvaranja ugovorne obveze izrade ovoga Izvješća ("Narodne novine" broj 153/13, 65/17, 114/18, 39/19, 98/19 i 67/23) i u skladu s odredbama Pravilnika o sadržaju i obveznim prostornim pokazateljima izvješća o stanju u prostoru ("Narodne novine" broj 48/14 i 19/15).

Člankom 40. Zakona o prostornom uređenju propisano je da Izvješće o stanju u prostoru sadrži:

- polazišta, analizu i ocjenu stanja i trendova prostornog razvoja,
- analizu provedbe prostornih planova i drugih dokumenata koji utječu na prostor, te
- prijedloge za unaprjeđenje prostornog razvoja s osnovnim preporukama mjera za iduće razdoblje.

Pobliži sadržaj izvješća, obvezni prostorni pokazatelji i način sudjelovanja javnopravnih tijela propisani su Pravilnikom o sadržaju i obveznim prostornim pokazateljima izvješća o stanju u prostoru.

Izvješće o stanju u prostoru na lokalnoj razini izrađuje se u odnosu na prethodno Izvješće, te županijski prostorni plan, druge strateške, razvojne, planske i programske dokumente i pokazatelje koji su od utjecaja na održiv razvoj u prostoru grada/naselja i prostorne planove niže razine. Za izradu Izvješća koriste se podaci iz informacijskog sustava prostornog uređenja, prostornih planova, službeno objavljeni i dostupni podaci nadležnih tijela i ustanova, te drugih pravnih osoba s javnim ovlastima određenih posebnim propisima, podaci iz usvojenih i objavljenih pojedinih sektorskih strateških, razvojnih, planskih i provedbenih dokumenata i drugi koji su od utjecaja na održiv razvoj u prostoru.

Općina Petrijevci je zadnje Izvješće o stanju u prostoru izradila za razdoblje 2017. – 2020. godine.

Izradom i donošenjem Izvješća o stanju u prostoru Općine Petrijevci stvaraju se preduvjeti za unaprjeđenje prostornog razvoja s osnovnim preporukama mjera za iduće razdoblje. Preporuke Izvješća obuhvaćaju mjere i prioritetne aktivnosti u idućem razdoblju u cilju odlučivanja o daljnjem statusu strateških, programskih i planskih smjernica iz važećih prostornih planova i drugih dokumenata koji utječu na prostor, odnosno o njihovom zadržavanju, ukidanju ili promjeni.

Općinsko vijeće Općine Petrijevci razmatra Nacrt Izvješća o stanju u prostoru, te se Zaključak o prihvaćanju Izvješća i Izvješće o stanju u prostoru Općine Petrijevci objavljuju u "Službenom glasniku Općine Petrijevci".

## I. POLAZIŠTA

---

U Polazištima su prikazani ciljevi izrade Izvješća o stanju u prostoru, zakonodavni i institucionalni okvir njegove izrade, te osnovna prostorna obilježja i položaj Općine Petrijevci u sustavu prostornog uređenja Osječko-baranjske županije.

Polazišta Izvješća o stanju u prostoru Općine Petrijevci obuhvaćaju pregled osnova i ciljeva izrade Izvješća unutar zakonodavnog, institucionalnog i međunarodnog okvira za četverogodišnje razdoblje za koje se Izvješće izrađuje (od 2021. do 2024. godine), te osnovna prostorna obilježja Općine Petrijevci.

### 1. CILJEVI IZRADE IZVJEŠĆA

Izvješće o stanju u prostoru je temeljni dokument koji analizira i prati stanje u prostoru na prostoru Općine Petrijevci. Osnovna svrha izrade Izvješća je ocjena postojećeg stanja, analiza prostornog razvoja i planiranje razvoja za naredno razdoblje.

Izvješće o stanju u prostoru Općine Petrijevci za razdoblje od 2021. do 2024. godine (u daljnjem tekstu: Izvješće) izrađeno je temeljem odredbi Zakona o prostornom uređenju koji je važeći u trenutku stvaranja ugovorne obveze izrade ovoga Izvješća ("Narodne novine" broj 153/13, 65/17, 114/18, 39/19, 98/19 i 67/23), te Pravilnika o sadržaju i obveznim prostornim pokazateljima izvješća o stanju u prostoru ("Narodne novine" broj 48/14 i 19/15).

Izvješće je dokument praćenja stanja u prostoru u navedenom četverogodišnjem razdoblju. Sadrži analizu i ocjenu stanja i trendova prostornog razvoja, analizu provedbe prostornih planova i drugih dokumenata koji utječu na prostor, te prijedloge za učinkovitije unaprjeđenje održivog razvoja s osnovnim preporukama mjera za iduće četverogodišnje razdoblje.

Značaj Izvješća naročito je utvrđen člankom 8. Zakona o prostornom uređenju kojim se kao jedno od načela prostornog uređenja, između ostalog, utvrđuje: *"Praćenje stanja u prostoru, izrada, donošenje i provođenje dokumenata prostornog uređenja su trajne aktivnosti prostornog uređenja čija stalnost i neprekidnost pridonosi očuvanju prostornih vrijednosti, ostvarivanju i usuglašavanju interesa te utvrđivanju prioriteta djelovanja."*

Izradom i donošenjem ovog Izvješća kao obveznog dokumenta praćenja stanja u prostoru stvaraju se preduvjeti za daljnju izradu svih dokumenata prostornog uređenja, eventualno potrebnih izmjena i dopuna istih, kao i procjenu potrebe izrade drugih strateških i razvojnih odluka i dokumenata Općine Petrijevci.

Izrada Izvješća temelji se na činjenici da je svaki prostor jedinstven i specifičan u svakom segmentu svog postojanja, kako u odnosu na geoprometni položaj, razinu društvene i gospodarske razvijenosti u odnosu na Državu i Županiju tako i u odnosu na ostale prostorne pokazatelje.

Prilikom izrade Izvješća koriste se dostupni podaci iz informacijskog sustava prostornog uređenja državne i područne (regionalne) razine (u daljnjem tekstu: ISPU), prostornih planova, dostupni podaci javnopravnih tijela određenih posebnim propisima, podaci iz usvojenih i objavljenih pojedinih sektorskih, strateških, planskih i provedbenih dokumenata kao i dokumenata koji su važni za održiv razvoj Općine Petrijevci.

U okviru Izvješća ocjenjuje se učinkovitost planskih mjera za unaprjeđenje sustava prostornog uređenja, daje se osnova za određivanje smjernica prostornog razvoja Općine Petrijevci te određuje potreba izmjene i dopune važećih i/ili izrade novih prostornih planova lokalne razine, kao i drugih dokumenata te razine.

Zaključno, svrha izrade Izvješća je dobivanje sveobuhvatnog pregleda prostornog razvoja i planiranja prostora Općine Petrijevci sa sustavom prostornog uređenja. Cilj izrade Izvješća je predvidjeti prostorno razvojne trendove temeljene na postojećim uvjetima, prikazati instrumente prostornog planiranja te učinkovite mjere što su ih nadležna javnopravna tijela poduzela u razmatranom proteklom razdoblju na svim razinama planiranja.

Ovo Izvješće izrađeno je na temelju dostupnih podataka koje su dostavila nadležna državna tijela, tijela Osječko-baranjske županije i Općine Petrijevci, javne ustanove te druge pravne osobe s javnim ovlastima određene posebnim propisima, koje obavljaju poslove od utjecaja na sadržaj Izvješća.

Uvažavajući sva prethodno navedena polazišta i kriterije vidljivo je da Izvješće predstavlja temelj za daljnje promišljanje i određivanje smjera prostornog razvoja područja Općine Petrijevci u okvirima i značajkama šireg prostora, prvenstveno Osječko-baranjske županije.

## 2. ZAKONODAVNO - INSTITUCIONALNI OKVIR

U izradi ovog Izvješća ugrađeni su osnovni zakonski propisi koji direktno utječu na određene aktivnosti u domeni prostornog uređenja:

- Zakon o prostornom uređenju koji je važeći u trenutku stvaranja ugovorne obveze izrade ovoga Izvješća (NN 153/13, 65/17, 114/18, 39/19, 98/19, 67/23) – od 1.1.2026. godine novi Zakon (NN 155/25)
- Zakon o područjima županija, gradova i općina u Republici Hrvatskoj (NN 86/06, 125/06, 16/07, 95/08, 46/10, 145/10, 37/13, 44/13, 45/13 i 110/15)
- Zakon o zaštiti i očuvanju kulturnih dobara (NN 145/24 i 151/25)
- Zakon o zaštiti prirode (NN 80/13, 15/18, 14/19, 127/19 i 155/23)
- Uredba o ekološkoj mreži i nadležnostima javnih ustanova za upravljanje područjima ekološke mreže (NN 80/19, 119/23 i 87/25)
- Zakon o zaštiti okoliša (NN 80/13, 153/13, 78/15, 12/18 i 118/18)
- Zakon o poljoprivrednom zemljištu (NN 20/18, 115/18, 98/19, 57/22 i 136/25)
- Zakon o šumama (NN 68/18, 115/18, 98/19, 32/20, 145/20, 101/23 i 36/24)
- Zakon o cestama (NN 84/11, 22/13, 54/13, 148/13, 92/14, 110/19, 144/21, 114/22, 4/23, 133/23 i 156/25)
- Odluka o razvrstavanju javnih cesta (NN 84/24 i 118/25)
- Uredba o razvrstavanju željezničkih pruga (NN 84/21)
- Zakon o komunalnom gospodarstvu (NN 68/18, 110/18, 32/20 i 145/24)
- Zakon o elektroničkim komunikacijama (NN 76/22 i 14/24)
- Zakon o energetske učinkovitosti (NN 127/14, 116/18, 25/20 i 41/21) - od 1.1.2026. godine novi Zakon (NN 155/25)
- Zakon o vodama (NN 66/19, 84/21 i 47/23)
- Zakon o zaštiti zraka (NN 127/19, 57/22 i 136/24)
- Zakon o zaštiti od buke (NN 30/09, 55/13, 153/13, 41/16, 114/18 i 14/21)
- Zakon o gospodarenju otpadom (NN 84/21 i 142/23)
- Zakon o sustavu civilne zaštite (NN 82/15, 118/18, 31/20, 20/21 i 114/22)
- Zakon o obrani (NN 73/13, 75/15, 27/16, 110/17, 30/18, 70/19, 155/23 i 136/25)

U nastavku prikazani su obveza, nadležnost i postupak izrade Izvješća, dosadašnja praksa izrade te sastavnice Izvješća, koji proizlaze iz obvezne primjene relevantnih zakonskih i podzakonskih propisa.

### IZRADA IZVJEŠĆA

Izrada izvješća regulirana je Zakonom o prostornom uređenju koji je važeći u trenutku stvaranja ugovorne obveze izrade ovoga Izvješća ("Narodne novine" broj 153/13, 65/17, 114/18, 39/19, 98/19 i 67/23) (u daljnjem tekstu: Zakon) i Pravilnikom o sadržaju i obveznim prostornim pokazateljima izvješća o stanju u prostoru (NN broj 48/14 i 19/15) (u daljnjem tekstu: Pravilnik) donesenim temeljem tog Zakona.

Odredbama članka 39. Zakona regulirana je obveza izrade izvješća o stanju u prostoru na državnoj, područnoj (regionalnoj) i lokalnoj razini za proteklo četverogodišnje razdoblje. Temeljem odredbi članka 40. Zakona donesen je Pravilnik kojim je određen detaljan sadržaj izvješća i obvezni prostorni pokazatelji, način sudjelovanja javnopravnih tijela u izradi izvješća te drugi zahtjevi u vezi s praćenjem stanja u području prostornog uređenja.

Izvješće o stanju u prostoru grada, odnosno općine, je dokument praćenja stanja u prostoru lokalne razine koje razmatra predstavničko tijelo jedinice lokalne samouprave, a izrađuje se u odnosu na prethodno izvješće grada, odnosno općine, u odnosu na županijski prostorni plan, druge strateške, razvojne, planske i programske dokumente i pokazatelje županijske razine koji su od utjecaja na održiv razvoj u prostoru grada odnosno općine, kao i u odnosu na prostorne planove lokalne razine. U izradi izvješća dužna su, na zahtjev subjekta koji izrađuje izvješće, sudjelovati javnopravna tijela u čijem je djelokrugu obavljanje poslova od utjecaja na sadržaj izvješća. Izvješće se objavljuje u službenom glasilu jedinice lokalne samouprave.

### **DOSADAŠNJA PRAKSA IZRADE IZVJEŠĆA**

Općina Petrijevci formirana je kao jedna od jedinica lokalne samouprave nastalih podjelom (bivše) Općine Valpovo, prema Zakonu o područjima županija, gradova i općina u Republici Hrvatskoj (NN broj 90/92). Od formiranja Općine Petrijevci do danas izrađeno je nekoliko dokumenata praćenja stanja u prostoru u skladu s propisima koji su do danas prestali važiti.

Općina Petrijevci je gotovo redovito izrađivala Izvješće o stanju u prostoru i Program mjera za unapređenje stanja u prostoru, tako da ovo Izvješće predstavlja peti u nizu zakonom propisani dokument ove vrste za Općinu Petrijevci. Prethodna Izvješća o stanju u prostoru Općine Petrijevci su:

- Izvješće o stanju u prostoru Općine Petrijevci ("Službeni glasnik Općine Petrijevci" broj 1/95)
- Izvješće o stanju u prostoru Općine Petrijevci za razdoblje 1998.-2000. godine ("Službeni glasnik Općine Petrijevci" broj 1/02)
- Izvješće o stanju u prostoru Općine Petrijevci za razdoblje 2003.-2006. godine ("Službeni glasnik Općine Petrijevci" broj 6/06)
- Izvješće o stanju u prostoru Općine Petrijevci za razdoblje 2007. - 2010. godine ("Službeni glasnik Općine Petrijevci" broj 5/12)
- Izvješće o stanju u prostoru Općine Petrijevci za razdoblje 2017. - 2020. godine ("Službeni glasnik Općine Petrijevci" broj 6/21)

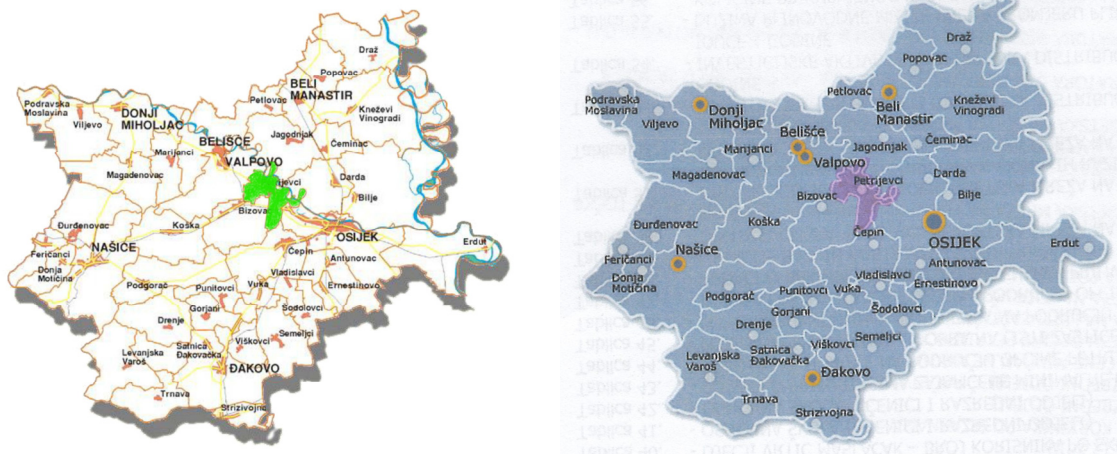
Slijedom navedenog, Izvješće o stanju u prostoru Općine Petrijevci za razdoblje od 2021. do 2024. godine je dokument praćenja stanja u prostoru lokalne razine koji razmatra Općinsko vijeće Općine Petrijevci, a izrađuje se u odnosu na Prostorni plan Osječko-baranjske županije ("Županijski glasnik" 1/02, 4/10, 3/16, 5/16, 6/16, 5/20, 7/20, 1/21, 3/21, 16/22, 1/23, 10/24, 12/24, 9/25, 10/25, 13/25) i druge strateške, razvojne, planske i programske dokumente i pokazatelje županijske razine koji su od utjecaja na održiv razvoj u prostoru Općine Petrijevci, Prostorni plan uređenja Općine Petrijevci ("Službeni glasnik Općine Petrijevci" broj 7/03, 4/08, 4/12, 4/17, 8/20 i 9/20-proč. tekst i 10/25 ePlanovi) i ostale važeće prostorne planove lokalne razine - urbanističke i detaljne planove uređenja. Izvješće se objavljuje u "Službenom glasniku Općine Petrijevci".

### **SASTAVNICE IZVJEŠĆA**

Osnovni sadržaj Izvješća određen je važećim Zakonom, a detaljniji sadržaj važećim Pravilnikom. Propisivanjem sadržaja kroz Pravilnik osigurava se jednoobraznost i minimalan sadržaj Izvješća te postavljanje standarda na način da su iskazani prostorni pokazatelji usporedivi po različitim jedinicama područne (regionalne) i lokalne samouprave, što je naročito važno u uspostavi informacijskog sustava prostornog uređenja. Iako se radi o jednom dokumentu dvije su bitne njegove sastavnice koje se iščitavaju iz sadržaja:

- analitički dio kojim se utvrđuje stanje u prostoru (analiza stanja u prostoru, analiza stanja i trendova prostornog razvoja, analiza izrade i provođenja dokumenata prostornog uređenja i drugih dokumenata);
- programski dio kojim se utvrđuju smjernice i prioritetne aktivnosti za poboljšanje stanja u prostoru (mogućnosti održivog razvoja u prostoru, ocjena potrebe izrade novih i/ili izmjene i dopune postojećih dokumenata prostornoga uređenja, prijedlog aktivnosti za unaprjeđenje održivog razvoja u prostoru).

U izradi Izvješća koriste se podaci iz dokumenata prostornog uređenja, službeno objavljeni i dostupni podaci nadležnih javnopravnih tijela, te podaci iz usvojenih i objavljenih pojedinih sektorskih strateških, razvojnih, planskih i provedbenih dokumenata, koji su od utjecaja na održiv razvoj prostora.



Slika 1. Položaj Općine Petrijevci u prostoru Osječko - baranjske županije (prije i poslije Sporazuma s Općinom Bizovac)

### 3. OSNOVNA PROSTORNA OBILJEŽJA OPĆINE PETRIJEVCI

#### 3.1. TERITORIJALNI USTROJ

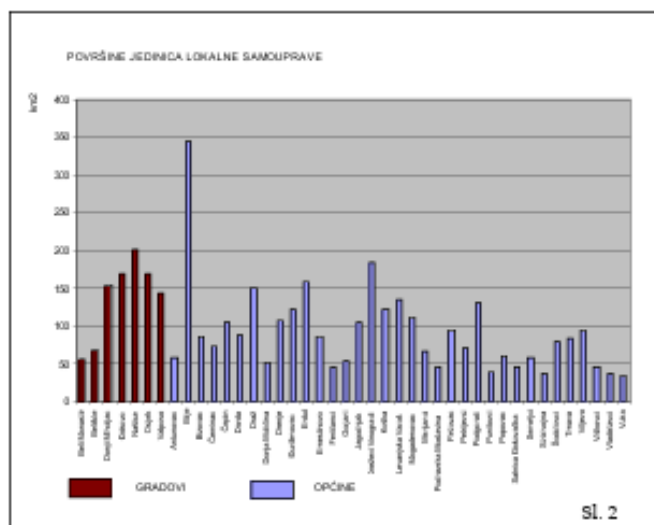
Osječko-baranjska županija smještena je u istočnom dijelu RH i na sjeveru graniči s Republikom Mađarskom, na istoku s Republikom Srbijom, na zapadu s Virovitičko-podravskom i Požeško-slavonskom županijom, a na jugu s Brodsko-posavskom i Vukovarsko-srijemskom županijom. S površinom od 4,149 km<sup>2</sup>, što čini 7,3 % ukupne površine RH i 305.032 stanovnika prema posljednjem popisu stanovništva, što predstavlja 7,12 % ukupnog stanovništva u RH, jedna je od prostorno većih i naseljenijih hrvatskih županija. OBŽ ima rubni prometno-geografski položaj unutar RH. Određuje ga podunavski i podravski koridor te koridor Vc, koji će ga povezati sa srednjom Europom na sjeveru, posavskim koridorom na jugu i potencijalno s primorskom Hrvatskom, što bi moglo značajno doprinijeti budućem položaju OBŽ-a. Također, u neposrednoj blizini Osijeka nalazi se Zračna luka Osijek.

Osječko-baranjska županija sastoji se od 7 gradova i 35 općina. Općina Petrijevci je jedna od 42 jedinice lokalne samouprave u sastavu Osječko-baranjske županije, a graniči na zapadu s Gradom Valpovom, na jugu i jugoistoku s Općinama Bizovac i Čepin, na istoku Gradom Osijekom, dok sa sjeverne i sjeveroistočne strane graniči s Općinama Jagodnjak i Darda.

Općina Petrijevci i Osječko-baranjska županija (HR042) od 01. siječnja 2013. godine, prema Nacionalnoj klasifikaciji prostornih jedinica (NUTS) za statistiku 2020. (NN 96/12 i 102/12), ulaze u sastav statističke regije Kontinentalna Hrvatska (HR04).

Klasifikacija NUTS za Republiku Hrvatsku revidirana je 2019. delegiranom uredbom Komisije 2019/1755 od 8. kolovoza 2019. kojom se mijenjaju dodaci Uredbi (EZ) br. 1059/2003 Europskog parlamenta i Vijeća o uspostavi zajedničke klasifikacije prostornih jedinica za statistiku (NUTS).

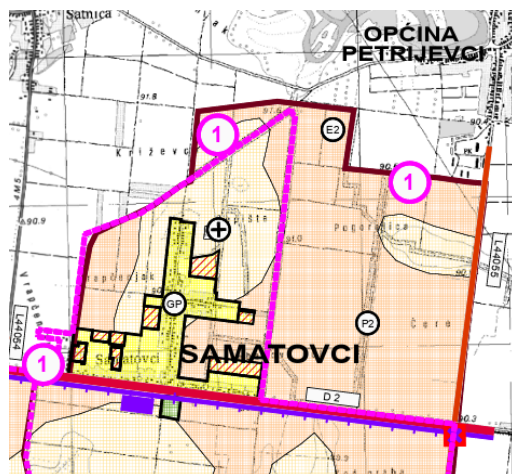
Nacionalna klasifikacija statističkih regija 2021. – HR\_NUTS 2021. objavljena je na nacionalnoj razini u "Narodnim novinama" broj 125/19 i prema istoj Općina Petrijevci i Osječko-baranjska županija (HR025) se nalaze u HR02 Panonska Hrvatska.



Slika 2. Površine JLS u Osječko-baranjskoj županiji  
Izvor: Prostorni plan Osječko-baranjske županije

Na temelju važećeg Zakona o područjima županija, gradova i općina u Republici Hrvatskoj (NN broj 86/06, 125/06-ispravak, 16/07-ispravak, 95/08-Odluka USRH, 46/10-ispravak, 145/10, 37/13, 44/13, 45/13 i 110/15), Odluke Općinskog vijeća Općine Bizovaca i Odluke Općinskog vijeća Općine Petrijevci (KLASA: 015-05/21-01/1, URBROJ: 2185/05-21-1 od 14. rujna 2021. godine), načelnici općina zaključili su Sporazum o izmjeni granice upravnih područja Općine Bizovac i Općine Petrijevci (KLASA: 015-05/21-01/1, URBROJ: 2185/05-21-2 od 7. listopada 2021. godine) na slijedeći način:

- Iz sastava upravnog područja Petrijevci, a u sastav upravnog područja Bizovac ulazi jugozapadni dio naselja Samatovci koji se nalazi u k.o. Satnica. Granica koja tvori ovu novu liniju ide zapadnom stranom k.č.br. 1153/21 u smjeru sjevera do postojećeg puta k.č.br. 1153/26. Ovdje skreće u smjeru zapada još cca. 150m, dolazeći do visine postojeće k.č.br. 1153/39, zatim skreće u smjeru sjevera i ide zapadnim međama k.č.br. 1153/39 i 1153/25. Nadalje granica ide sjevernom međom k.č.br. 1153/25 u smjeru istoka do križanja s postojećom granicom katastarskih općina Satnica i Petrijevci.
- Iz sastava upravnog područja Bizovac, a u sastav upravnog područja Petrijevci se izdvaja sjeveroistočni dio koji se kreće od južne točke k.č.br. 2300 te zatim kreće prema sjeveroistoku krećući se južnim međama katastarskih čestica br. 2300, 2299, 2298, 2297, 3543, 2290, 2289, 2288, 2287, 2286/2, 2286/1, 2285 i 2284. Nadalje granica upravnog područja nastavlja prema jugu krećući se zapadnom stranom međe k.č.br. 3319 odnosno istočnom stranom međe k.č.br. 3570, granica križa k.č.br. 3326/1 i dalje nastavlja prema jugu idući zapadnom stranom međe k.č.br. 3328/1, odnosno istočnom stranom k.č.br. 3572/1 i dolazi do k.č.br. 3573 (u naravi državna cesta Našice-Osijek DC 2). Ovdje granica upravnog područja skreće prema istoku idući južnim međama k.č.br. 2227/2, 2226/2, 3314/2, 3533/2, 3313/2, 2225/3, 3531/9 i 3531/8, odnosno sjevernom međom k.č.br. 3573. Ovdje granica upravnog područja završava na postojećoj granici koja ide prema jugu. Prije i poslije ove linije se sve nastavlja već ranije utvrđenom granicom.



Slika 3. Zamjena površina između Općina Bizovac i Petrijevci

Ovaj Sporazum objavljen je u "Službenom glasniku Općine Petrijevci" broj 10/21 od 30. studenog 2021. godine.

Prema podacima iz Prostornog plana uređenja Općine Petrijevci, površina Općine Petrijevci nakon potpisivanja Sporazuma iznosi **57,53 km<sup>2</sup>**, što iznosi 1,38 % od ukupne površine Osječko-baranjske županije.

Općina Petrijevci ima ukupno samo 2 samostalna statistička naselja.

OSNOVNA OBILJEŽJA OPĆINE PETRIJEVCI	
BROJ NASELJA OPĆINE	2
BROJ STANOVNIKA OPĆINE	2.485
POVRŠINA OPĆINE	57,53 km <sup>2</sup>
GUSTOĆA NASELJENOSTI	43,19 st/ km <sup>2</sup>

Izvor: Državni zavod za statistiku; Središnji registar prostornih jedinica, Državna geodetska uprava

### 3.2. GEOGRAFSKA OBILJEŽJA

#### PETRIJEVCI KROZ POVIJEST

Na lokalitetu Petrijevaca i njegove bliže okolice nailazimo na vrlo stare arheološke ostatke koji pokazuju da je taj kraj bio naseljen već u neolitik. Antički, grčki i rimski izvori spominju naselje po imenu Mursella za razliku od istočnije, daleko poznatije Murse, današnjeg Osijeka. Mursella je bio grad sa samostalnom gradskom upravom kojemu je pripadao manji ili veći dio prigradskog teritorija sa svim selištima.

Petrijevci su nastali na drugoj lokaciji, a ne na mjestu rimskog naselja Mursella. Oni su se u ranom srednjem vijeku zvali Karaševo, koje je dobilo ime prema rijeci Karašici a nalazilo se južnije od današnjeg mjesta Petrijevci. Karaševo je bilo posjed viteškog reda Ivanovaca, uz naselja Petrijevci, Kupčinovci, Samatovci, Satnica, Bušinci, Goričani, Doljanci, Novaki, Preslatinci, Bizovac, Lepodrevci, Balogovci (Obreš), Cret, Pavlovci, Ladimirevci ... (ukupno 30 sela). Posjedi vitezova Ivanovaca postojali su sve do pobjede Turaka na Mohačkom polju 1526. godine.

Dio žitelja Karaševa i Petrijevaca sklonio se na otok (mađarski: Sziget) između Karašice i Drave, koji se i danas zove Siget (Sziget). Spominje se da su Turci podigli most preko Karašice i da su njegovi stupovi viđeni u 18. stoljeću prilikom regulacije ove rijeke. Na tom mostu su se, navodno, sukobile kršćanska i turska vojska 1685. godine u borbama za oslobođenje Slavonije. Za vrijeme Turaka mjesto Petrijevci nalazimo pod raznim imenima kao: Petrovo selo, Petrensky, Petrovitz, Petrovcz, Petrowacz, Karassevo ...

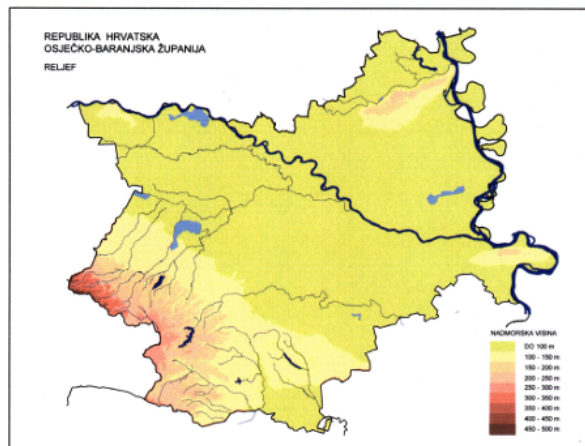
Petrijevci se ponovo spominju 1695. godine, ali se ime Karaševa ne gasi već je opet naseljeno oko godine 1700. i to na mjestu današnjih Petrijevaca, a naselili su ga stanovnici iz starih Petrijevaca preko Karašice

(Siget). 1754. godine barun Petar Prandau sagradio je u Petrijevcima novu crkvu sv. Petra Apostola, a 1885. godine u Petrijevcima je bilo već 381 kuća s 2.145 stanovnika.

## RELJEF

U prirodno-geografskom smislu, prostor OBŽ-a pretežito je nizinski prostor u kojem se ističu pojedine posebnosti. Veliku važnost u oblikovanju reljefa imali su riječni tokovi Dunava i Drave te njihovih pritoka. Pod njihovim utjecajem nastale su naplavne ravni, nešto ocjeditije riječne terase, ali i močvarno područje Kopačkog rita (zaštićeno pod kategorijom parka prirode).

Petrijevci su smješteni u istočnom dijelu Valpovštine na terasi rijeke Drave i na prostoru aluvijalne ravni koja se proteže u blagoj depresiji ispunjenoj holocenskim nanosima Karašice i Vučice. Naplavnu ravan dravske terase i aluvijalnu ravan prekrili su nanosi lesa ili prapora ispod kojih se nalaze naslage muljevite gline, pijeska i šljunka. Petrijevcima pripadaju među najstarija naselja istočne Slavonije. Od Valpova su Petrijevcima udaljeni 10,6 kilometara, a od Osijeka 14 kilometara. Petrijevcima su asfaltiranom cestom povezani sa Samatovcima i Satnicom. Satnica se nalazi u istočnom dijelu Valpovštine između Petrijevaca, Šaga, Ladimirevaca, Bizovca i Samatovaca na aluvijalnoj ravni u blagoj depresiji ispunjenoj nanosima kvartarnih sedimenata na površini nejednake debljine koji ovise o skupljanju nadzemnih i podzemnih voda. U blizini naselja protječe rijeka Karašica, odnosno rijeka Vučica – prema podacima Hrvatskih voda.



Slika 4. Reljef Osječko-baranjske županije, Izvor: Prostorni plan Osječko-baranjske županije

## GEOPROMETNI POLOŽAJ

Naselje Petrijevcima vrlo dobro je prometno povezano s gradom Osijekom i preko grada Valpova državnom cestom DC 34 prema Donjem Miholjcu te graničnom prijelazu s Mađarskom te s Viroviticom što je stvaralo veliki problem prometa u samom naselju s 9 zavoja koji se protežu duž čitavo naselje te je godinama bila ugrožena sigurnost sudionika u prometu u naselju Petrijevcima.

Gust promet kroz naselje Petrijevcima, točnije prosječni godišnji promet vozila po danu koji iznosi 5300 vozila, a velik udio u tome je upravo kamionski promet koji je čim prije trebalo izmjestiti iz naselja. Također veliki problemi su i ograničenje brzine kretanja vozila kroz naselje te zbog već spomenutih 9 zavoja što predstavlja usko grlo na dionici DC34, te negativna statistika vezana za prometne nezgode kojih je u prosjeku, u samom naselju Petrijevcima godišnje bilo više od 10 i to: 1 prometna nezgoda s poginulom osobom i 5 ozlijeđenih osoba te 9 nesreća sa materijalnom štetom na godišnjoj razini.

Rješenje ovoga prometnog problema bila je izgradnja obilaznice koja je započela 5. veljače 2019. godine uvođenjem u posao izvođača radova.

Radovi su trajali 14 mjeseci. Obilaznica je dužine 3,88 km s 4 križanja: tri kružna i jedno klasično, trokrako, te mostom preko Stare Karašice duljine 105 metara. Brzina kretanja duž čitave trase je 90 km/h, a kružna križanja izvedena su tako da osiguravaju provoznost teškim teretnim vozilima, a osobnim vozilima i vrlo komforan prolazak kroz raskrižja, što govori u prilog tome da četiri raskrižja neće značiti i slabu prometnu protočnost na obilaznici. Obilaznica je puštena u promet 29. lipnja 2020. godine čime je rasterećen promet u naselju Petrijevcima.



Slika 5. Obilaznica Petrijevci (DC 34) – nije spometo u prethodnom Izvješću

Područjem Općine Petrijevci prolazi autocesta A5 poznata kao "Slavonika" koja je dio europskog pravca E73. Autocesta se gradila godinama i po dionicama. Za Općinu Petrijevci je važna dionica od Osijeka do Belog Manastira. Na ovoj dionici i području Općine Petrijevci je važna izgradnja najdužeg mosta u Republici Hrvatskoj (dužine 2507m) preko rijeke Drave čija gradnja je započela tijekom 2012. godine i završena 2016. godine, za promet je otvoren tek završetkom dionice od Osijeka do Belog Manastira 2022. godine.

Dionica od čvora Beli Manastir do mađarske granice (Branjin Vrh/Ivándárda) otvorena je 6. listopada 2025. godine te su Petrijevci na svega 5 km od ulaza na "Slavoniku" i povezanosti s cijelom Hrvatskom i šire s Europom.



Slika 6. Najduži most u Hrvatskoj preko rijeke Drave

## PRIRODNI RESURSI

Osječko-baranjsku županiju čini 10 % dobro obradivih tala prve kategorije i 44 % umjereno ograničenih tala druge kategorije. U načelu su bogata humusom, ali u pravilu prevladavaju tzv. degradirani oblici plodnih crnica, dok se černozemi razvijaju samo u pojedinim dijelovima. Šuma prekriva 27 % teritorija, najviše uz Dravu i Dunav.

Prirodni resursi OBŽ-a koji se temelje na sastavu tla i klimi pogodni su za poljoprivrednu proizvodnju i prehrambenu industriju. Osječko-baranjska županija ima 231.273 ha obradivih površina, što čini 8,4 % ukupnog poljoprivrednog zemljišta u RH i svrstava ga u najvažniji poljoprivredni prostor u zemlji.

Poljoprivredna proizvodnja i prehrambena industrija najvažniji su sektori gospodarstva Osječko-baranjske županije. Na tu se proizvodnju nadovezuje stočarstvo, osobito uzgoj svinja i goveda. Pod šumama se nalazi 87.885 ha, što je osnova za razvijenu drvenu industriju.

Razvijene su i kemijska i metalna industrija te proizvodnja papira, strojeva, građevinskih materijala i dr. U posljednjih desetak godina intenzivno se razvija IKT industrija.

Zbog svojeg geoprometnog položaja i razvijene prometne infrastrukture Osječko-baranjska županija može biti vrlo zanimljiva investitorima, a cestovnim je, željezničkim i vodenim prometom, koji čine sastavnicu kombiniranoga prometa, spojena s europskim transportnim mrežama.

Također, termalne vode, očuvani okoliš i jedinstveno područje Kopačkog rita samo su dio pogodnosti koje Osječko-baranjska županija pruža za razvoj kontinentalnog turizma. Razvijena poljoprivreda i prehrambena

industrija, veliki potencijal kontinentalnog turizma i sve veća popularizacija industrije obnovljivih izvora energije i energetske učinkovitosti odlična su platforma za potencijalna ulaganja.

Poželjna su ulaganja u sustave navodnjavanja i podizanje gospodarskih objekata u funkciji stočarske proizvodnje te ulaganja u preradbene kapacitete prehrambene industrije. Veliki potencijal predstavlja i proizvodnja energije iz biomase od raznih ostataka u ratarstvu i šumarskoj i drvoprerađivačkoj proizvodnji te proizvodnja bioplina od stajskoga gnojiva kao nusproizvoda stočarske proizvodnje.

U novije vrijeme sve važniju ulogu u gospodarstvu zauzimaju IKT sektor i kontinentalni turizam, čime OBŽ postaje sve atraktivnija destinacija za dolazak turista s velikih riječnih kruzera.

Značajni privredni potencijal Općine Petrijevci čini poljoprivredno zemljište i šume. Općina Petrijevci ima ukupno 3.456,28 ha obradive površine (60,07 % ukupne površine općine). Gospodarske aktivnosti odvijaju se u sklopu dvadesetak poslovnih jedinica, u tvrtkama iz djelatnosti poljoprivrede, lova i šumarstva, trgovine na malo i veliko, prerađivačke industrije i graditeljstva, prometa, skladištenja i veza te poslovanja nekretninama, iznajmljivanja i poslovnih usluga. Zbog svojeg dobrog prometnog položaja i blizine Osijeka, Općina Petrijevci u zadnjih nekoliko godina predstavlja vrlo važan gospodarski subjekt Osječko-baranjske županije.

### 3.3. DEMOGRAFSKA STRUKTURA

U svrhu upotpunjenosti prikaza sustava naselja potrebno je iskazati osnovne demografske značajke, kako za ukupno područje Općine Petrijevci, tako i za svako pojedino naselje, odnosno utvrđenu prostornu cjelinu. Prikaz demografskih obilježja u nastavku, temelji se na rezultatima popisa stanovništva, kućanstava i stanova 2021. godine, a obradit će se i podaci koji se prate na godišnjoj razini: procjena broja stanovnika, migracije i prirodno kretanje stanovnika.

#### A) RAZMJETAJ I STRUKTURA STANOVNIŠTVA

##### PROMJENE BROJA STANOVNIKA OD 1900. DO 2021. GODINE

Od popisa broja stanovnika 1900. godine pa do popisa 2021. godine najveći broj stanovnika na području Općine Petrijevci popisan je 1910. godine (3.355 stanovnika), te rezultati popisa 2021. pokazuju da se u posljednjih trideset godina broj stanovnika smanjio za 787 stanovnika, odnosno za 24,05 %.

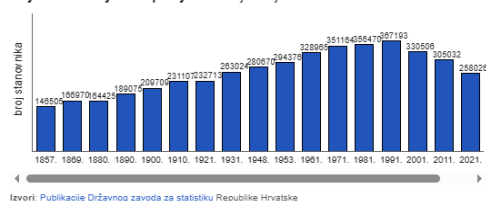
Broj stanovnika Općine Petrijevci (prema rezultatima Popisa stanovništva 2021. godine) iznosio je 2.485, od čega je 1948 stanovnika, ili 78,39 % nastanjeno u naselju Petrijevci, dok u naselju Satnica 537 stanovnika, odnosno 21,61 %.

Tablica 1. PROMJENE BROJA STANOVNIKA NA PODRUČJU OPĆINE PETRIJEVCI U RAZDOBLJU OD 1900. DO 2021. GODINE

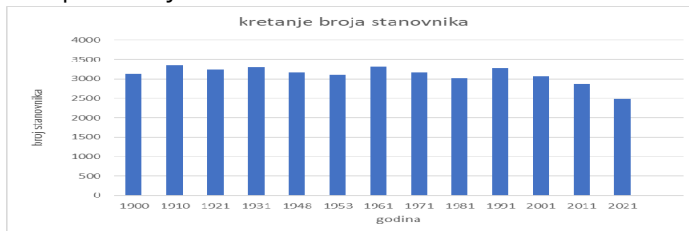
Naselje	GODINA												
	1900.	1910.	1921.	1931.	1948.	1953.	1961.	1971.	1981.	1991.	2001.	2011.	2021
Petrijevci	2.342	2.471	2.352	2.434	2.377	2.294	2.559	2.451	2.317	2.327	2.439	2.299	1.948
Satnica	786	884	889	865	791	812	762	709	702	645	629	571	537
OPĆINA PETRIJEVCI UKUPNO	3.128	3.355	3.241	3.299	3.168	3.106	3.321	3.160	3.019	3.272	3.068	2.870	2.485

Izvor: Naselja i stanovništvo Republike Hrvatske 1900. - 2021., Državni zavod za statistiku RH  
Popis stanovništva, kućanstava i stanova 2021. godine, Državni zavod za statistiku RH

Osječko-baranjska županija: Kretanje broja stanovnika od 1857. do 2021.



Općina Petrijevci



Slika 7. Usporedba kretanja broja stanovnika u Osječko-baranjskoj županiji i Općini Petrijevci

U proteklom međupopisnom razdoblju oba su naselja na području Općine Petrijevci zabilježila pad broja stanovnika. U naselju Petrijevci taj pad iznosi 351 stanovnika (15,27 %) - sa 2.299 na 1.948 stanovnika, dok u naselju Satnica pad iznosi 34 stanovnika (5,95 %) – sa 571 na 537 stanovnika.

## POPIS STANOVNIŠTVA, KUĆANSTAVA I STANOVA 2021. GODINE

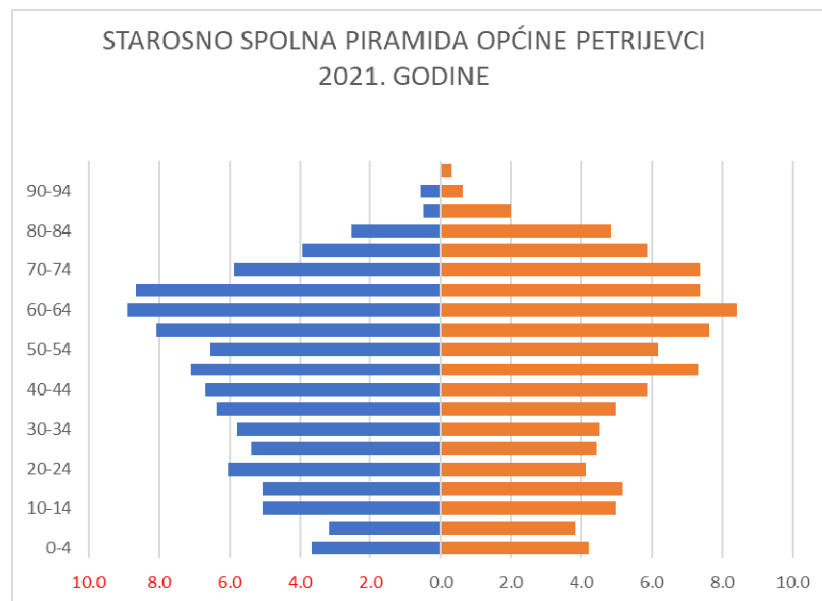
Prema rezultatima Popisa stanovništva 2021. godine demografski pokazatelji Općine Petrijevci su sljedeći:

Tablica 2. STANOVNIŠTVO OPĆINE PETRIJEVCI PREMA STAROSTI I SPOLU PO NASELJIMA 2021. GODINE

		0-4	5-9	10-14	15-19	20-24	25-29	30-34	35-39	40-44	45-49	50-54	55-59	60-64	65-69	70-74	75-79	80-84	85-89	90-94	95 i više	
<b>OPĆINA PETRIJEVCI</b>	<b>sv.</b>	<b>2.485</b>	<b>98</b>	<b>87</b>	<b>125</b>	<b>127</b>	<b>126</b>	<b>122</b>	<b>128</b>	<b>141</b>	<b>156</b>	<b>179</b>	<b>158</b>	<b>195</b>	<b>215</b>	<b>199</b>	<b>165</b>	<b>122</b>	<b>92</b>	<b>31</b>	<b>15</b>	<b>4</b>
	<b>m</b>	<b>1.224</b>	<b>45</b>	<b>39</b>	<b>62</b>	<b>62</b>	<b>74</b>	<b>66</b>	<b>71</b>	<b>78</b>	<b>82</b>	<b>87</b>	<b>80</b>	<b>99</b>	<b>109</b>	<b>106</b>	<b>72</b>	<b>48</b>	<b>31</b>	<b>6</b>	<b>7</b>	<b>-</b>
	<b>ž</b>	<b>1.261</b>	<b>53</b>	<b>48</b>	<b>63</b>	<b>65</b>	<b>52</b>	<b>56</b>	<b>57</b>	<b>63</b>	<b>74</b>	<b>92</b>	<b>78</b>	<b>96</b>	<b>106</b>	<b>93</b>	<b>93</b>	<b>74</b>	<b>61</b>	<b>25</b>	<b>8</b>	<b>4</b>
Petrijevci	sv.	1.948	178	73	104	100	93	94	109	117	130	136	128	167	167	153	120	88	59	22	8	2
	m	960	33	37	53	43	55	49	62	61	68	65	61	84	93	82	55	32	18	4	5	-
	ž	988	45	36	51	57	38	45	47	56	62	71	67	83	74	71	65	56	41	18	3	2
Satnica	sv.	537	20	14	21	27	33	28	19	24	26	43	30	28	48	46	45	34	33	9	7	2
	m	264	12	2	9	19	19	17	9	17	14	22	19	15	16	24	17	16	13	2	2	-
	ž	273	8	12	12	8	14	11	10	7	12	21	11	13	32	22	28	18	20	7	5	2

Izvor: Stanovništvo prema starosti i spolu po gradovima/općinama, popis 2021. (Državni zavod za statistiku)

Prema Popisu stanovništva 2021. godine na području Općine, od ukupno 2.485 stanovnika, bilo je 1.224 muškarca (49,26%) i 1.261 žena (50,74%), dok je na popisu 2011. godine na području Općine, od ukupno 2.870 stanovnika, bilo je 1.426 muškaraca (49,7%) i 1.444 žena (50,3%). Vidljivo je da se udio žena u ukupnom stanovništvu povećao, a muškaraca smanjio.



Izvor: Popis stanovništva, kućanstava i stanova 2021. godine, Državni zavod za statistiku Republike Hrvatske

Tablica 3. STANOVNIŠTVO OPĆINE PETRIJEVCI PREMA NARODNOSTI, POPIS 2021.

	Ukupno	Hrvati	Nacionalne manjine u Republici Hrvatskoj										Neraspoređeno	ne izjašnjavaju se	nepoznato
			Albanci	Mađari	Nijemci	Romi	Rusini	Slovaci	Slovenci	Srbi	Ostali	Regionalna pripadnost			
OPĆINA PETRIJEVCI	<b>2.485</b>	2.404	1	10	11	10	1	1	2	15	6	1	1	7	15
%	<b>100,00</b>	96,74	0,04	0,40	0,44	0,40	0,04	0,04	0,08	0,60	0,24	0,04	0,04	0,28	0,60

Izvor: Stanovništvo prema narodnosti po gradovima/općinama, popis 2021. (Državni zavod za statistiku)

Tablica 4. STANOVNIŠTVO OPĆINE PETRIJEVCI PREMA VJERI

	ukupno	katolici	pravoslavci	protestanti	ostali kršćani	muslimani	ostale religije, pokreti i svjetonazori	agnostici i skeptici	nisu vjernici i ateisti	ne izjašnjavaju se	nepoznato
OPĆINA PETRIJEVCI	2.485	1.935	27	5	396	7	8	15	44	28	20
%	100,00	77,87	1,09	0,20	15,94	0,28	0,32	0,60	1,77	1,13	0,80

Izvor: Stanovništva prema vjeri po gradovima/općinama, popis 2021. (Državni zavod za statistiku)

Tablica 5. - STANOVNIŠTVO OPĆINE PETRIJEVCI PREMA DRŽAVLJANSTVU

	ukupno	hrvatsko		strano	bez državljanstva	nepoznato
		svega	od toga: hrvatsko i drugo			
OPĆINA PETRIJEVCI	2.485	2.477	43	8	-	-
%	100,00	99,68	1,73	0,32	-	-

Izvor: Stanovništva prema državljanstvu po gradovima/općinama, popis 2021. (Državni zavod za statistiku)

Tablica 6. - KONTINGENTI STANOVNIŠTVA OPĆINE PETRIJEVCI

spol	ukupno	0 – 6 godina	0 - 14 godina	0 - 17 godina	0 - 19 godina	žene u fertilnoj dobi		radno spособno stanovništvo (15 – 64 godine)	60 i više godina	65 i više godina	75 i više godina	prosječna starost	indeks starenja	koef. starosti
						svega (15 – 49 godina)	od toga 20 - 29 godina							
<b>sv.</b>	2.485	133	310	389	437	-	-	1.547	843	628	264	46,3	192,9	33,9
m	1.224	59	146	186	208	-	-	808	379	270	92	54,0	182,2	31,0
ž	1.261	74	164	203	229	459	108	739	464	358	172	47,7	202,6	36,8

Izvor: Kontingenti stanovništva po gradovima/općinama, popis 2021. (Državni zavod za statistiku)

## PRIRODNO KRETANJE STANOVNIŠTVA

Opću populacijsku dinamiku prostora moguće je sagledati kroz podatke o prirodnom kretanju stanovništva (priraštaj). Iz analize prirodnog kretanja stanovništva u razdoblju od 2021. do 2024. godine, vidi se, da područje Općina Petrijevci ima negativan prirodni priraštaj, koji za petogodišnje razdoblje iznosi prosječno 26,6 osoba godišnje.

Tablica 7. PRIRODNO KRETANJE STANOVNIŠTVA OPĆINE PETRIJEVCI

Godina	živo-rođeni	mrtvo-rođeni	umrli	umrla dojenčad	prirodni prirast	brakovi		vitalni indeks (živorođeni na 100 umrlih)
						sklopljeni	razvedeni	
<b>2021. godina</b>	<b>29</b>	<b>0</b>	<b>59</b>	<b>0</b>	<b>- 30</b>	<b>18</b>	<b>2</b>	<b>49,2</b>
<b>2022. godina</b>	<b>15</b>	<b>0</b>	<b>49</b>	<b>0</b>	<b>- 34</b>	<b>8</b>	<b>7</b>	<b>30,6</b>
<b>2023. godina</b>	<b>18</b>	<b>0</b>	<b>43</b>	<b>0</b>	<b>- 25</b>	<b>14</b>	<b>4</b>	<b>41,9</b>
<b>2024. godina</b>	<b>26</b>	<b>0</b>	<b>38</b>	<b>1</b>	<b>- 12</b>	<b>14</b>	<b>6</b>	<b>68,4</b>

Izvor: Prirodno kretanje stanovništva Republike Hrvatske - priopćenja, Državni zavod za statistiku RH

Stopa nataliteta (rođeni na 1.000 stanovnika) 2024. godine iznosila je 10,47, a stopa mortaliteta (umrli na 1.000 stanovnika) 15,30 što ukazuje na nepovoljna demografska kretanja. Negativno kretanje pokazuje i vitalni indeks (živorođeni na 100 umrlih) koji je 2024. godine iznosio samo 68,4.

Od popisa broja stanovnika 1900. godine pa do najnovijeg popisa 2021. godine broj stanovnika na području Općine Petrijevci je u razdoblju 1900. – 2001. godine bio gotovo konstantan (prosječno oko 3.190 stanovnika po popisu), da bi nakon toga u međupopisnom razdoblju 2001. – 2011. počeo značajnije opadati (sa 3.068 na 2.870, što je pad za 198 stanovnika), kao i u najnovijem popisu 2021. godine kada broj stanovnika iznosi 2.485 što je pad za 385 stanovnika.

U posljednjem popisnom razdoblju značajniji brojčani pad broja stanovnika bio je u Petrijevcima (351 stanovnik), dok je u Satnici pad iznosio 34 stanovnika. U odnosu na broj stanovnika naselja, Petrijevci su izgubili 18,01 % stanovnika, a Satnica 6,33 % stanovnika.

## DOSELJENO I ODELJENO STANOVNIŠTVO

Tablica 8. DOSELJENO I ODELJENO STANOVNIŠTVO OPĆINE PETRIJEVCI 2021. – 2024.

Godina	DOSELJENI				ODELJENI				Ukupno razlika doseljeni/ odeljeni
	ukupno	iz drugog grada/općine iste županije	iz druge županije	iz inozemstva	ukupno	u drugi grad/općinu iste županije	u drugu županiju	u inozemstvo	
<b>2021.</b>	<b>69</b>	<b>43</b>	<b>9</b>	<b>16</b>	<b>66</b>	<b>33</b>	<b>13</b>	<b>19</b>	<b>+ 3</b>
<b>2022.</b>	<b>56</b>	<b>36</b>	<b>8</b>	<b>6</b>	<b>69</b>	<b>36</b>	<b>5</b>	<b>22</b>	<b>- 13</b>
<b>2023.</b>	<b>68</b>	<b>51</b>	<b>5</b>	<b>12</b>	<b>60</b>	<b>38</b>	<b>12</b>	<b>10</b>	<b>+ 8</b>
<b>2024.</b>	<b>65</b>	<b>33</b>	<b>12</b>	<b>13</b>	<b>52</b>	<b>24</b>	<b>14</b>	<b>7</b>	<b>+ 13</b>

Izvor: Gradovi i općine u statistici - doseljeno i odeljeno stanovništvo - statistika u nizu, Državni zavod za statistiku RH

**U proteklom razdoblju saldo vanjske migracije je pozitivan. Negativan je bio 2022. godine (-13 osoba) dok je ostalih godine saldo pozitivan budući da je doselilo 11 osoba više nego je odelilo.**

U Općinu Petrijevci doselilo se u proteklom razdoblju 34 osobe iz drugih županija, a u druge županije je odelilo 44 osobe. Iz drugih jedinica lokalne samouprave Osječko-baranjske županije doselila se 163 osoba, a odelilo 131, tako da je migracijski saldo na razini županije pozitivan, a na razini države negativan.

**Ukupni migracijski saldo stanovništva Općine Petrijevci u razmatranom razdoblju je pozitivan i iznosi prosječno 2,75 osoba godišnje.**

Pri tome valja istaknuti da je saldo migracija s inozemstvom negativan (- 11 stanovnika).

Tablica 9. KRETANJE BROJA STANOVNIKA OPĆINE PETRIJEVCI OD 2021. DO 2024. GODINE

	prirodni prirast	razlika doseljeni/ odseljeni	ukupno	procjena broja stanovnika
31. prosinca 2021.	-30	+3	-27	2.477
31. prosinca 2022.	-34	-13	-47	2.430
31. prosinca 2023.	-25	+8	-17	2.413
31. prosinca 2024.	-12	+13	+1	2.414

Izvori: Prirodno kretanje stanovništva Republike Hrvatske - priopćenja, Državni zavod za statistiku RH  
Doseљeno i odseljeno stanovništvo po gradovima/općinama - priopćenja, Državni zavod za statistiku RH

**Na ukupno smanjenje broja stanovnika utječe negativan prirodni priraštaj, dok iseljavanje nema negativan migracijski saldo.**

## B) RAZMJETAJ I STRUKTURA KUĆANSTAVA

Tablica 10. PRIVATNA KUĆANSTVA OPĆINE PETRIJEVCI 2011. i 2021.

	ukupni broj kućanstava 2011. godine	ukupni broj kućanstava 2021. godine	indeks rasta broja kućanstava 2011./2021.
<b>OPĆINA PETRIJEVCI</b>	<b>1.028</b>	<b>906</b>	<b>88,13</b>

Izvor: Privatna kućanstva prema broju članova po gradovima/općinama, Popis 2021.  
(Popis stanovništva, kućanstava i stanova 2011. godine, Državni zavod za statistiku Republike Hrvatske  
Popis stanovništva, kućanstava i stanova 2021. godine, Državni zavod za statistiku Republike Hrvatske)

Tablica 11. PRIVATNA KUĆANSTVA OPĆINE PETRIJEVCI PREMA TIPU I BROJU ČLANOVA

	Ukupno	Obiteljska kućanstava prema broju članova											Neobiteljska kućanstava		
		svega	2	3	4	5	6	7	8	9	10	11 i više	svega	samačka kućanstva	višečlana kućanstva
OPĆINA PETRIJEVCI	906	641	232	144	138	74	36	9	4	3	1	-	265	252	13

Izvor: Privatna kućanstva prema broju članova po gradovima/općinama, Popis 2021.  
(Popis stanovništva, kućanstava i stanova u Republici Hrvatskoj 2021.)

Tablica 12. PRIVATNA KUĆANSTVA OPĆINE PETRIJEVCI PREMA BROJU ČLANOVA

OPĆINA PETRIJEVCI	Ukupno	Broj članova kućanstva											Prosječan broj osoba u kućanstvu
		1	2	3	4	5	6	7	8	9	10	11 i više	
Broj kućanstava	906	252	244	145	138	74	36	9	4	3	1	-	-
Broj osoba	2445	252	488	435	552	370	216	63	32	27	10	-	2,70

Izvor: Privatna kućanstva prema broju članova po gradovima/općinama, Popis 2021.  
(Popis stanovništva, kućanstava i stanova u Republici Hrvatskoj 2021.)

Tablica 13. OBITELJI OPĆINE PETRIJEVCI PREMA TIPU I BROJU ČLANOVA

Ukupno	broj obitelji							broj članova obitelji						
	Bračni par/ životni partner bez djece	vanbračni par/ neformalni životni partneri bez dijete	Bračni par/ životni partner s djecom	vanbračni par/ neformalni životni partneri s djecom	Majka s djecom	Otac s djecom	Ukupno	Bračni par/ životni partner bez djece	vanbračni par/ neformalni životni partneri bez dijete	Bračni par/ životni partner s djecom	vanbračni par/ neformalni životni partneri s djecom	Majka s djecom	Otac s djecom	
708	215	20	340	16	84	33	2066	430	40	1273	62	190	71	

Izvor: Obitelji prema tipu i broju članova po gradovima/općinama, Popis 2021.  
(Popis stanovništva, kućanstava i stanova u Republici Hrvatskoj 2021.)

Tablica 14. PRIVATNA KUĆANSTVA OPĆINE PETRIJEVCI PREM BROJU ČLANOVA I OSNOVI KORIŠTENJA STAMBENE JEDINICE

Osnova korištenja stambene jedinice	ukupno	1	2	3	4	5	6	7	8	9	10	11 i više
		Privatno vlasništvo ili suvlasništvo	863	243	239	131	135	67	32	8	4	3
Srodstvo s vlasnikom ili najmoprimcem stana	32	4	3	12	1	7	4	1	-	-	-	-
Najmoprimac sa slobodno ugovorenim najamninom	6	1	1	2	2	-	-	-	-	-	-	-
Najmoprimac sa zaštićenom najamninom	2	2	-	-	-	-	-	-	-	-	-	-
Ostale osnove korištenja	3	2	1	-	-	-	-	-	-	-	-	-
Beskućnik	-	-	-	-	-	-	-	-	-	-	-	-

Izvor: Privatna kućanstva prema broju članova i osnovi korištenja stambene jedinice po gradovima/općinama, Popis 2021.  
(Popis stanovništva, kućanstava i stanova u Republici Hrvatskoj 2021.)

Tablica 15. STANOVI OPĆINE PETRIJEVCI PREMA NAČINU KORIŠTENJA

	ukupno	stanovi za stalno stanovanje			stanovi koji se koriste povremeno		stanovi u kojima se samo obavlja djelatnost
		ukupno	nastanjeni	nenastanjeni	u vrijeme sezonskih radova u poljoprivredi	stanovi za odmor	
broj	1.621	1.222	905	317	13	381	5
m <sup>2</sup>	145.608	127.628	98.958	28.670	794	16.541	645

Izvor: Stanovi prema načinu korištenja po gradovima/općinama, Popis 2021.  
(Popis stanovništva, kućanstava i stanova u Republici Hrvatskoj 2021.)

Tablica 16. STAMBENE JEDINICE PREMA BROJU KUĆANSTAVA I ČLANOVA KUĆANSTAVA

ukupno stambene jedinice			nastanjeni stanovi			ostale stambene jedinice			kolektivni stanovi				
broj stambenih jedinica	broj kućanstava	broj članova kućanstava	ukupan broj	broj kućanstava	broj članova kućanstava	ukupan broj	broj kućanstava	broj članova kućanstava	ukupan broj	broj institucional nih i privatnih kućanstava	broj članova kućanstava		
908	908	2.485	905	905	2.444	1	1	1	2	2	4		

Izvor: Stambene jedinice prema broju kućanstava i članova kućanstava po gradovima/općinama, Popis 2021.  
(Popis stanovništva, kućanstava i stanova u Republici Hrvatskoj 2021.)

Tablica 17. NASTANJENI STANOVI PREMA BROJU SOBA I VLASNIŠTVU

	ukupno	1	2	3	4	5	6	7	8	9	stanovi prema vlasništvu				
		soba	sobe	sobe	sobe	soba	soba	soba	soba	i više soba	privatno	poduzeće	država/ grad/ općina	crkva/ vjerska zajednica	ostalo
broj	905	15	70	192	342	174	80	18	9	5	901	-	2	1	1
m <sup>2</sup>	98.958	522	3.824	14.589	35.093	26.115	12.644	3.372	1.702	1.097	98.673	-	100	35	150

Izvor: Nastanjeni stanovi prema broju soba i vlasništvu po gradovima/općinama, Popis 2021. (Popis stanovništva, kućanstava i stanova u Republici Hrvatskoj 2021.)

Tablica 18. NASTANJENI STANOVNI PREMA POMOĆNIM PROSTORIJAMA I INSTALACIJAMA

	Ukupan broj nastanjenih stanova i broj osoba	stanovi koji imaju			stanovi s instalacijama				stanovi sa sljedećim kombinacijama pomoćnih prostorija					stanovi s klimatizacijom
		zahod	kupaonicu	kuhinju	vodovod	Kanalizacija	Električna energija	plin	kuhinja, zahod i kupaonica	kuhinja i zahod	samo kuhinja	ostale kombinacije pomoćnih prostorija	bez kuhinje, kupaonice i zaboda	
stan	905	880	882	902	905	890	904	609	874	3	20	8	-	420
osoba	2.444	2.405	2.410	2.441	2.444	2.421	2.443	1.728	2.397	5	29	13	-	1.337

Izvor: Nastanjeni stanovi prema pomoćnim prostorijama i instalacijama po gradovima/općinama, Popis 2021. (Popis stanovništva, kućanstava i stanova u Republici Hrvatskoj 2021.)

Stanovništvo Općine Petrijevci je 2021. godine živjelo je u 905 kućanstava, prosječne veličine 2,70 članova.

Ukupno je u razdoblju od 2011. do 2021. broj kućanstava na području Općine Petrijevci smanjen za 123.

Tablica 19. STANOVNIŠTVO PREMA GLAVNIM IZVORIMA SREDSTAVA ZA ŽIVOT I SPOLU

Spol	Ukupno	Prihodi od rada	Mirovina	Prihodi od imovine	Socijalne naknade	Ostali prihodi	Povremena potpora drugih	Bez prihoda	Nepoznato
sv.	2.485	935	759	25	71	27	20	647	1
m	1.224	536	365	16	29	15	9	253	1
ž	1.261	399	394	9	42	12	11	394	-

Izvor: Stanovništvo prema glavnim izvorima sredstava za život i spolu po gradovima/općinama, Popis 2021. (Popis stanovništva, kućanstava i stanova u Republici Hrvatskoj 2021.)

Tablica 20. STANOVNIŠTVO STARO 15 I VIŠE GODINA PREMA TRENUTAČNOJ AKTIVNOSTI I SPOLU

starost	spol	ukupno	Ekonomsko aktivni			Ekonomski neaktivni						
			svoga	zaposleni	nezaposleni	svoga	učenici ili studenti	osobe koje se bave obavezama u kućanstvu	Osobe koje proizvode dobra za vlastitu potrošnju	umirovljenici	ostale neaktivne osobe	nepoznato
<b>Ukupno</b>	<b>sv.</b>	<b>2.175</b>	<b>1.022</b>	<b>938</b>	<b>84</b>	<b>1.150</b>	<b>115</b>	<b>149</b>	<b>1</b>	<b>761</b>	<b>124</b>	<b>3</b>
	<b>m</b>	<b>1.078</b>	<b>583</b>	<b>540</b>	<b>43</b>	<b>492</b>	<b>55</b>	<b>-</b>	<b>-</b>	<b>367</b>	<b>70</b>	<b>3</b>
	<b>ž</b>	<b>1.097</b>	<b>439</b>	<b>398</b>	<b>41</b>	<b>658</b>	<b>60</b>	<b>149</b>	<b>1</b>	<b>394</b>	<b>54</b>	<b>-</b>
15-19	sv.	127	23	11	12	104	92	1	-	-	11	-
	m	62	14	6	8	48	43	-	-	-	5	-
	ž	65	9	5	4	56	49	1	-	-	6	-
20-24	sv.	126	94	73	21	31	21	2	-	-	8	1
	m	74	59	49	10	14	11	-	-	-	3	1
	ž	52	35	24	11	17	10	2	-	-	5	-
25-29	sv.	122	105	92	13	17	2	6	-	-	9	-
	m	66	63	57	6	3	1	-	-	-	2	-
	ž	56	42	35	7	14	1	6	-	-	7	-
30-34	sv.	128	108	96	12	19	-	8	-	-	11	1
	m	71	64	58	6	6	-	-	-	-	6	1
	ž	57	44	38	6	13	-	8	-	-	5	-
35-39	sv.	141	123	115	8	18	-	6	1	1	10	-
	m	78	71	68	3	7	-	-	-	1	6	-
	ž	63	52	47	5	11	-	6	1	-	4	-
40-44	sv.	156	136	133	3	19	-	8	-	-	11	1
	m	82	73	72	1	8	-	-	-	-	8	1
	ž	74	63	61	2	11	-	8	-	-	3	-
45-49	sv.	179	146	140	6	33	-	14	-	12	7	-
	m	87	73	71	2	14	-	-	-	10	4	-
	ž	92	73	69	4	19	-	14	-	2	3	-
50-54	sv.	158	102	98	4	56	-	24	-	23	9	-

IZVJEŠĆE O STANJU U PROSTORU OPĆINE PETRIJEVCI  
ZA RAZDOBLJE OD 2021. DO 2024. GODINE

	m	80	57	54	3	23	-	-	-	16	7	-
	ž	78	45	44	1	33	-	24	-	7	2	-
55-59	sv.	195	105	102	3	90	-	28	-	47	15	-
	m	99	53	51	2	46	-	-	-	35	11	-
	ž	96	52	51	1	44	-	28	-	12	4	-
60-64	sv.	215	63	61	2	152	-	26	-	104	22	-
	m	109	45	43	2	64	-	-	-	52	12	-
	ž	106	18	18	-	88	-	26	-	52	10	-
65-69	sv.	199	11	11	-	188	-	12	-	170	6	-
	m	106	6	6	-	100	-	-	-	95	5	-
	ž	93	5	5	-	88	-	12	-	75	1	-
70-74	sv.	165	4	4	-	161	-	7	-	152	2	-
	m	72	3	3	-	69	-	-	-	68	1	-
	ž	93	1	1	-	92	-	7	-	84	1	-
75 i više	sv.	264	2	2	-	262	-	7	-	252	3	-
	m	92	2	2	-	90	-	-	-	90	-	-
	ž	172	-	-	-	172	-	7	-	162	3	-

Izvor: Stanovništvo staro 15 i više godina prema ekonomskoj aktivnosti, starosti i spolu po gradovima/općinama, Popis 2021. (Popis stanovništva, kućanstava i stanova u Republici Hrvatskoj 2021.)

Tablica 21. STRUKTURA STANOVNIŠTVA PREMA TRENUTAČNOM STANJU OBRAZOVANJA I SPOLU

Stupanj obrazovanja	Ukupno	Muško	Žensko
Bez škole	17	3	14
Osnovna škola 1. – 3. razreda	6	2	4
Osnovna škola 4. – 7. razred	32	11	21
Osnovna škola	517	173	344
Srednja škola	1.328	769	559
Stručni studij	106	56	50
Sveučilišni studij	166	63	103
Doktorat znanosti	2	-	2
Nepoznato	1	1	-
<b>UKUPNO</b>	<b>2.175</b>	<b>1.078</b>	<b>1.097</b>

Izvor: Stanovništvo staro 15 i više godina prema najvišoj završenoj školi, starosti i spolu po gradovima/općinama, Popis 2021. (Popis stanovništva, kućanstava i stanova u Republici Hrvatskoj 2021.)

#### **4. OPĆINA PETRIJEVCI U OKVIRU PROSTORNOG PLANA OSJEČKO-BARANJSKE ŽUPANIJE**

Sustav prostornog uređenja propisan je Zakonom o prostornom uređenju. Čine ga subjekti, dokumenti, akti i postupci kojima se osigurava praćenje stanja u prostoru, određivanje uvjeta i načina izrade, donošenja i provođenja dokumenata prostornog uređenja te uređenja građevinskog zemljišta. Sustav prostornog uređenja uređen je na državnoj, područnoj (regionalnoj) i lokalnoj razini. Takvom strukturom utvrđena je nadležnost pojedinih tijela, odnosno subjekata, te hijerarhija i međusobna usklađenost dokumenata prostornog uređenja.

Prostorni plan Osječko-baranjske županije ("Županijski glasnik" 1/02, te izmjene i dopune "Županijski glasnik" 4/10, 3/16, 5/16, 6/16, 5/20, 7/20 - Pročišćeni plan, 1/21, 3/21 - Pročišćeni plan, 16/22, 1/23 - Pročišćeni plan, 10/24, 12/24 - Pročišćeni plan, 9/25, 10/25 - Pročišćeni plan, 13/25, 2/26 - Pročišćeni tekst izrađen je uz poštivanje ciljeva i smjernica iz Strategije i Programa prostornog uređenja Republike Hrvatske te utvrđuje osnove za budući razvitak u prostoru, ciljeve prostornog uređenja i namjenu prostora, te smjernice, mjere i uvjete za korištenje, zaštitu i uređivanje prostora.

PPOBŽ je mijenjan sedam puta, izmjenama i dopunama 2010., 2016., 2020., 2021., 2022., 2024., 2025. i 2026. godine. Izmjene i dopune su provedene u svrhu usklađivanja s promijenjenim državnim strateškim opredjeljenjima, zakonskom regulativom, aktima iz nadležnosti Skupštine Osječko-baranjske županije, kao i na temelju inicijativa pravnih osoba s javnim ovlastima i jedinica lokalne samouprave.

Postavke Prostornog plana Županije obveza su za izradu dokumenata prostornog uređenja užih područja.

Usloženost cjelokupnog sustava prostornog uređenja osigurava se Informacijskim sustavom prostornog uređenja. U tom sustavu, planiranje prostornog razvoja Općine Petrijevci nalazi se na lokalnoj razini i u okviru je šireg sustava prostornog uređenja Osječko-baranjske županije. Sustav prostornog uređenja Općine Petrijevci ustrojen je na slijedeći način:

- provođenje postupka izrade i donošenja prostornih planova lokalne razine (prostorni plan uređenja općine i urbanistički planovi), te ostalih zadaća u pogledu prostornog uređenja u nadležnosti je Općine Petrijevci;
- provedba prostornih planova na području Općine Petrijevci u nadležnosti je Osječko-baranjske županije;
- usklađenost prostornog planiranja lokalne razine s onom županijske razine osigurava se putem Zakonom utvrđene obveze ishoda mišljenja Zavoda za prostorno uređenje Osječko-baranjske županije o usklađenosti Prostornog plana uređenja Općine Petrijevci s Prostornim planom Osječko-baranjske županije;
- donošenje prostornih planova, kao i razmatranja dokumenata praćenja stanja u prostoru lokalne razine, u nadležnosti je Općinskog vijeća Općine Petrijevci.

Zakonom propisanom obveznom dostavom prostornih planova i izvješća o stanju u prostoru lokalne razine i područne (regionalne) razine Zavodu za prostorno uređenje Osječko-baranjske županije te Ministarstvu prostornog uređenja, graditeljstva i državne imovine osigurava se povezanost prostornog uređenja lokalne razine sa sustavom prostornog uređenja županijske i državne razine, te vođenje i ažuriranje Informacijskog sustava prostornog uređenja.

Informacijski sustav prostornog uređenja (ISPU) uspostavljen je sukladno Zakonu te predstavlja državni interoperabilni i multiplatformni sustav za unos, verifikaciju, javnu objavu i razmjenu prostornih podataka za potrebe izrade, donošenja, provedbe i nadzora prostornih planova, trajnog praćenja stanja u prostoru u području prostornog uređenja, izrade izvješća o stanju u prostoru, te obavljanje poslovnih procesa koji proizlaze iz primjene propisa u području prostornog uređenja te posebnih propisa.

Informacijski sustav prostornog uređenja Osječko-baranjske županije vodi i održava Zavod za prostorno uređenje Osječko-baranjske županije. Prostorni planovi obrađuju se i implementiraju u geografsko-informacijski sustav (GIS) prostornog uređenja Osječko-baranjske županije i objavljuju se na službenim internetskim stranicama Zavoda ([www.prostorobz.hr](http://www.prostorobz.hr)).

Informacijski sustav prostornog uređenja Osječko-baranjske županije povezuje se s Informacijskim sustavom prostornog uređenja državne razine radi objedinjavanja i razmjene prostornih podataka za objavu u okviru

Informacijskog sustava prostornog uređenja Republike Hrvatske, koji vodi i održava Zavod za prostorni razvoj unutar Ministarstva graditeljstva i prostornog uređenja.

### SUSTAV SREDIŠNJIH NASELJA I RAZVOJNIH SREDIŠTA

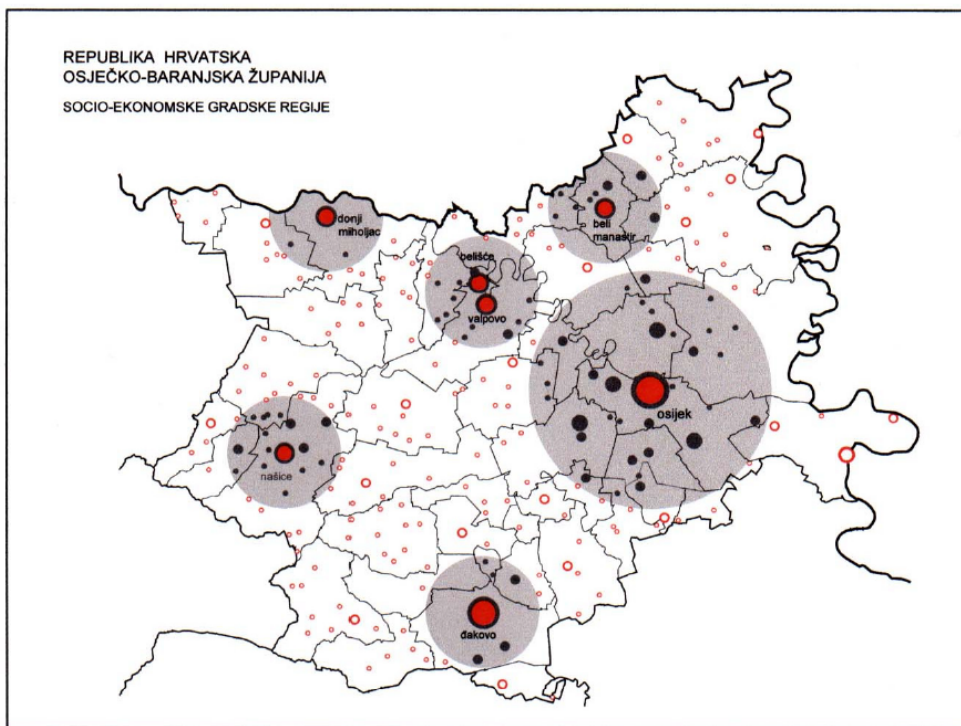
U nodalno-funkcionalnoj organizaciji ističe se dominacija Osijeka kao makro regionalnog središta, regionalnih centara nema, a postoji pet jačih i jedan slabiji subregionalni centar (Beli Manastir, Donji Miholjac, Đakovo, Našice i Valpovo kao jači te Belišće kao slabiji).

U upravno-administrativnom smislu formirane su 42 JLS-a: sedam spomenutih gradova, 35 općina i 263 naselja.

Naselje Petrijevci je u sustavu naselja Osječko-baranjske županije označeno kao prijelazno – slabije urbanizirano naselje (3. kategorija naselja – naselja veća od 1.000 stanovnika), odnosno "veće lokalno (malo razvojno) središte".

Prostornim planom županije utvrđeno je 6 socio-ekonomskih gradskih regija (Općina Petrijevci pripada socio-ekonomskoj gradskoj regiji Osijek):

- Osijek,
- Đakovo,
- Valpovo – Belišće,
- Beli Manastir,
- Našice,
- Donji Miholjac.



Slika 8, Izvor: Prostorni plan Osječko-baranjske županije: Socio-ekonomske gradske regije Osječko-baranjske županije

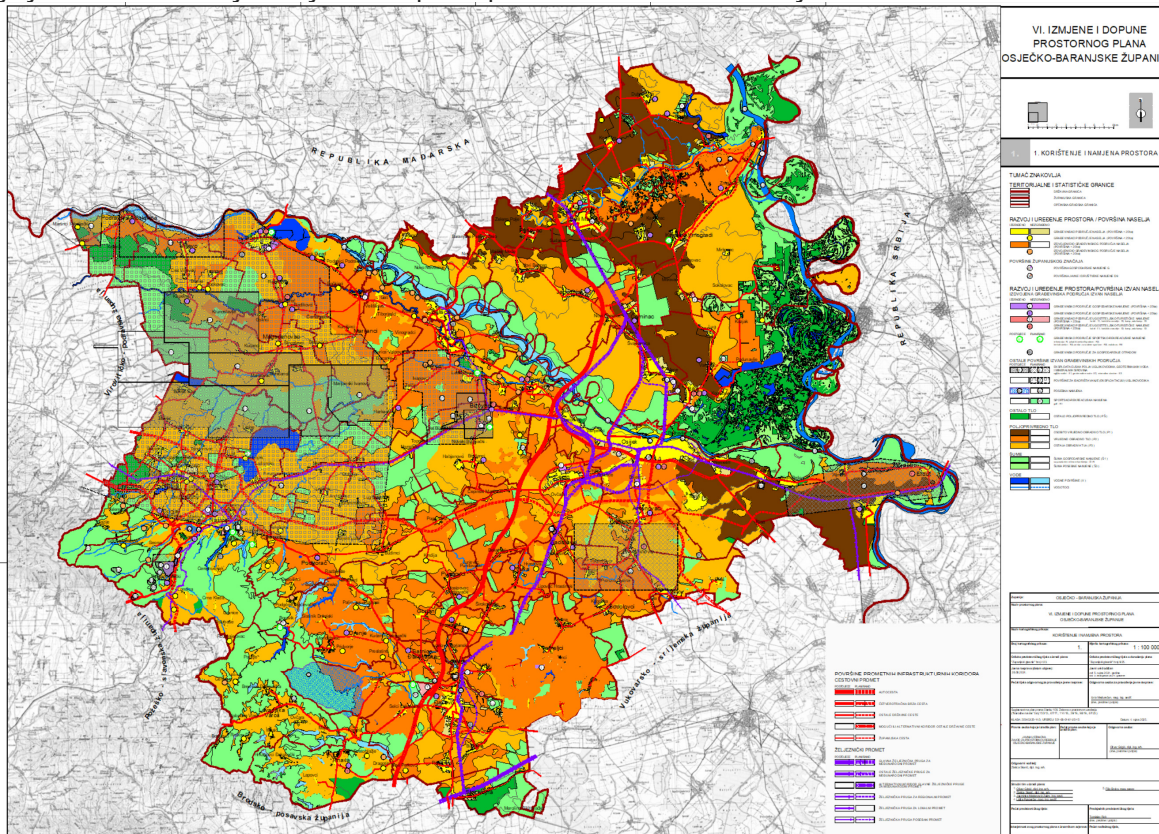
Za potrebe prostornog plana gravitacijska područja gradova utvrđena su primjenom gravitacijskog modela na temelju broja stanovnika 1991. godine. Najveće gravitacijsko područje je područje grada Osijeka čiji utjecaj je prisutan i u središnjem prostoru županije na potezu prema Našicama. Može se konstatirati da se gravitacijska područja gradova u velikoj mjeri podudaraju s područjima bivših općina. Izuzetak su dijelovi na kojima je zbog snažne privlačne snage grada Osijeka gravitacijsko područje gradova u njegovom okruženju manje od područja čije su središte nekada ovi gradovi predstavljali.

Na temelju analize prostorne dimenzije procesa urbanizacije konstatirani su prostorni oblici ovog procesa - centri i osovine urbanizacije. Pri tome su centri urbanizacije gradovi, osobito oni s razvijenom funkcijom

rada, a osovine urbanizacije se razvijaju duž prometnih linija koje ih povezuju i čine ih naselja u kojima dolazi do preobrazbe uglavnom uvjetovane zapošljavanjem stanovništva u gradovima.

Na području Osječko-baranjske županije jasno je izražen ovakav prostorni oblik urbanizacije, te se mogu izdvojiti centri urbanizacije koje čine gradovi, te osovine urbanizacije od kojih se ističe osovina Osijek-Bilje-Darda-Beli Manastir, Osijek-Čepin-Đakovo i Osijek-Petrijevci-Valpovo-Belišće. Daljnja urbanizacija ove posljednje osovine prema Donjem Miholjcu logičan je i očekivani sljedeći korak u razvoju područja, kao i jačanje i razvoj osovine Osijek-Bizovac-Koška-Našice.

Zbog ekscentričnog položaja grada Osijeka koji je najznačajnije žarište i ishodište svih osovina urbanizacije, glavne osovine urbanizacije pomaknute su prema istočnom dijelu Županije, a prostorni položaj ostalih gradova, primaknutih granicama Županije, rezultirao je slabo urbaniziranim središnjim prostorom, u kojem je jedino Koška naselje u kojem su započeli procesi urbane transformacije.



Slika 9. PROSTORNI PLAN OSJEČKO-BARANJSKE ŽUPANIJE  
("Županijski glasnik" 1/02, 4/10, 3/16, 5/16, 6/16-pročišćeni plan, 5/20, 7/20-pročišćeni plan, 1/21, 3/21 - Pročišćeni plan, 16/22, 1/23 - Pročišćeni plan, 10/24, 12/24 - Pročišćeni plan, 9/25, 10/25 - Pročišćeni plan, 13/25, 2/26 - Pročišćeni tekst)

## PLAN RAZVOJA OSJEČKO-BARANJSKE ŽUPANIJE ZA RAZDOBLJE DO 2027. GODINE

Plan razvoja Osječko-baranjske županije za razdoblje do 2027. godine izrađen je u ožujku 2022. godine u skladu sa Zakonom o sustavu strateškog planiranja i upravljanja razvojem Republike Hrvatske ("Narodne novine" broj 123/17. – u daljnjem tekstu: ZSSPURRH), planovi razvoja županija predstavljaju temeljne srednjoročne akte strateškog planiranja, kojima se definiraju posebni ciljevi za provedbu strateških i posebnih ciljeva utvrđenih nacionalnom razvojnom strategijom, sektorskim i višesektorskim strategijama te odgovarajućim nacionalnim razvojnim planovima.

Važno je naglasiti da je Osječko-baranjska županija specifična po tome što, izuzev tri jedinice lokalne samouprave (Antunovac, Našice i Osijek), s ukupno 39 svojih jedinica lokalne samouprave (u daljnjem tekstu: JLS) spada u potpomognuta područja RH. Prema Zakonu o potpomognutim područjima ("Narodne novine" broj 118/18. – u daljnjem tekstu: ZOPP) prilikom izrade Plana razvoja i odabira posebnih ciljeva vodilo se računa o osiguravanju pretpostavki i jačanju konkurentnosti razvojnih potencijala potpomognutih područja u skladu s njihovim posebnostima i načelima iz ZOPP-a. Prema Zakonu o regionalnom razvoju Republike Hrvatske ("Narodne novine" broj 147/14., 123/17. i 118/18. – u daljnjem tekstu: ZORR) na području OBŽ-a nalazi se urbano područje – Urbana aglomeracija Osijek (u daljnjem tekstu: UA Osijek),

koja uz Grad Osijek kao središte uključuje i okolne JLS-ove prema odluci Ministarstva regionalnoga razvoja i fondova Europske unije (u daljnjem tekstu: MRRFEU). U svrhu ravnomjernog regionalnog razvoja zajednički se donosi strategija razvoja UA-e, kojom se u skladu sa zajedničkim interesima definiraju smjer i vrste ulaganja putem utvrđenih specifičnih ciljeva i dostupnih sredstava financiranja iz europskih strukturnih i investicijskih fondova. U skladu s navedenim, Plan razvoja i Strategija razvoja urbane aglomeracije Osijek međusobno su komplementarni strateški akti, pri čemu se Strategija usklađuje s Planom razvoja.

Vizija razvoja Osječko-baranjske županije usklađena je s vizijom iz Nacionalne razvojne strategije Republike Hrvatske do 2030. godine (u daljnjem tekstu: NRS 2030.) te nacionalnim vrijednostima i načelima, usmjerena je prema ključnim područjima intervencije na lokalnoj i područnoj (regionalnoj) razini, jasno opisuje željeno postignuće i inspirira na ostvarenje ciljeva.

Osječko-baranjska županija u 2027. godini zeleno je, inovativno, privlačno, otporno i konkurentno središte istočne Hrvatske, temeljeno na ljudskim, prirodnim i kulturnim potencijalima, koje osigurava kvalitetan i siguran život te jednake prilike svojim građanima.

Iz vizije se mogu iščitati prioritetna područja javnih politika u razdoblju do 2027. godine na području OBŽ-a:

1. društveni sustav i kvaliteta života, s naglaskom na osiguravanju jednakih prilika za sve građane
2. kvaliteta, sigurnost i očuvanost životnog prostora
3. regionalna prepoznatljivost i privlačnost te konkurentnost i inovativnost gospodarstva i
4. fokus na ljudske, prirodne i kulturne potencijale OBŽ-a osiguravanjem učinkovitog i djelotvornog upravljanja razvojem.

U ostvarivanje vizije trebaju biti uključeni svi dionici s područja Osječko-baranjske županije. Do 2027. godine dionici će provedbom predviđenih aktivnosti i strateških projekata financiranih vlastitim i drugim sredstvima doprinijeti ostvarivanju vizije.

Osječko-baranjska županija može biti suvremena, otvorena i prepoznatljiva jedinica područne (regionalne) samouprave s diversificiranim gospodarstvom, odnosno sredina gdje se poduzetništvo, turizam i ekološka poljoprivreda temelje na inovacijama, znanju i kreativnosti te na održivoj valorizaciji prirodnih i kulturnih resursa.

Visoka kvaliteta života stanovništva ostvarit će se pomoću niza demografskih mjera, aktivnosti i projekata u nizu javnih usluga, posebno odgoju, obrazovanju, zdravstvu i socijalnoj skrbi, te poticanjem aktivnog uključivanja u organizacije civilnog sektora, dok će se kvalitetan boravak posjetitelja i privlačenje investitora osigurati visokim stupnjem infrastrukturne opremljenosti i brigom o zaštiti okoliša i prirode, uz ublažavanje učinaka klimatskih promjena i prilagodbu na njih.

Kada je riječ o ranjivim područjima, u Osječko-baranjskoj županiji se utjecaj klimatskih promjena može očekivati u sektoru vode, bioraznolikosti, poljoprivrede, šumarstva, energetike, turizma, zdravlja/zdravstva i upravljanja rizicima. Riječni sustav i močvarna staništa u Osječko-baranjskoj županiji ranjivi su i zbog velikog utjecaja prekograničnih i međugraničnih vodotoka, a među najvrjednija područja ekosustava površinske kopnene vode spadaju Kopački rit, Regionalni park Mura-Drava i brojna druga zaštićena područja. Ugrožena je bioraznolikost panonske bio geografske regije, pri čemu su posebno opasni hidrotehnički zahvati koji mijenjaju prirodne ekosustave, pretjerana sječa šuma, otpadne tvari iz poljoprivrede, šumarstva i prometa, komunalni otpad, prestanak tradicijske poljoprivrede i izgradnja. Kako bi se ublažile klimatske promjene i postigla prilagodba na njih, neophodno je ulagati u infrastrukturu koja doprinosi klimatski neutralnoj i klimatski prilagođenoj budućnosti.

Plan razvoja daje popis posebnih ciljeva i ključnih pokazatelja razvoja koji su povezani s razvojnim potrebama i potencijalima odgovarajućih upravnih područja javnih politika, kojima se ostvaruje provedba odgovarajućeg strateškog cilja iz hijerarhijski nadređenog akta strateškog planiranja – NRS-a 2030.

Odabrani pokazatelji ishoda doprinose ostvarenju ciljne vrijednosti pokazatelja učinka iz NRS-a 2030.

Popis posebnih ciljeva u doprinosu ostvarenja strateških ciljeva iz NRS-a 2030.:

- Strateški cilj 1. (NRS 2030.: SC 6.): Demografska revitalizacija i bolji položaj obitelji
- Strateški cilj 2. (NRS 2030.: SC 5.): Zdrav, aktivan i kvalitetan život
- Strateški cilj 3. (NRS 2030.: SC 2.): Obrazovani i zaposleni ljudi
- Strateški cilj 4. (NRS 2030.: SC 5.): Zdrav, aktivan i kvalitetan život
- Strateški cilj 5. (NRS 2030.: SC 8.): Ekološka i energetska tranzicija za klimatsku neutralnost
- Strateški cilj 6. (NRS 2030.: SC 8.): Ekološka i energetska tranzicija za klimatsku neutralnost
- Strateški cilj 7. (NRS 2030.: SC 10.): Održiva mobilnost

- Strateški cilj 8. (NRS 2030.: SC 7.): Sigurnost za stabilan razvoj  
Strateški cilj 9. (NRS 2030.: SC 1.): Konkurentno i inovativno gospodarstvo  
Strateški cilj 10. (NRS 2030.: SC 9.): Samodostatnost u hrani i razvoj biogospodarstva  
Strateški cilj 11. (NRS 2030.: SC 4.): Globalna prepoznatljivost i jačanje međunarodnog položaja i uloge Hrvatske  
Strateški cilj 12. (NRS 2030.: SC 11.): Digitalna tranzicija društva i gospodarstva  
Strateški cilj 13. (NRS 2030.: SC 3.): Učinkovito i djelotvorno pravosuđe, javna uprava i upravljanje državnom imovinom  
Strateški cilj 14. (NRS 2030.: SC 12.): Razvoj potpomognutih područja i područja s razvojnim posebnostima

## RAZVOJ INFRASTRUKTURNIH SUSTAVA

UA Osijek zbog geostrateškog položaja ima veliki prometni i gospodarski značaj. Cestovni promet i prometna infrastruktura čine osnovu prometa u UA Osijek. Utvrđen je tako da mreža državnih i županijskih cesta povezuje sva centralna naselja te gospodarske i druge sadržaje od važnosti za Državu, Županiju i UA Osijek, a ostale sadržaje povezuje mreža županijskih, lokalnih i nerazvrstanih cesta. Za prostorno-plansku cjelinu Istočne Hrvatske, kojoj UA Osijek pripada, osobito su značajni riječni tokovi Dunava i Drave koji uvjetuju uređenje prostora i određuju koridore velike državne i međunarodne infrastrukture, osobito transeuropske magistralne i regionalne prometne pravce.

Područjem UA Osijek prolaze prometni koridori međunarodnog i državnog značaja. U međunarodnom smislu predstavlja vezu šireg područja kontinentalne Europe s Jadranskim morem.

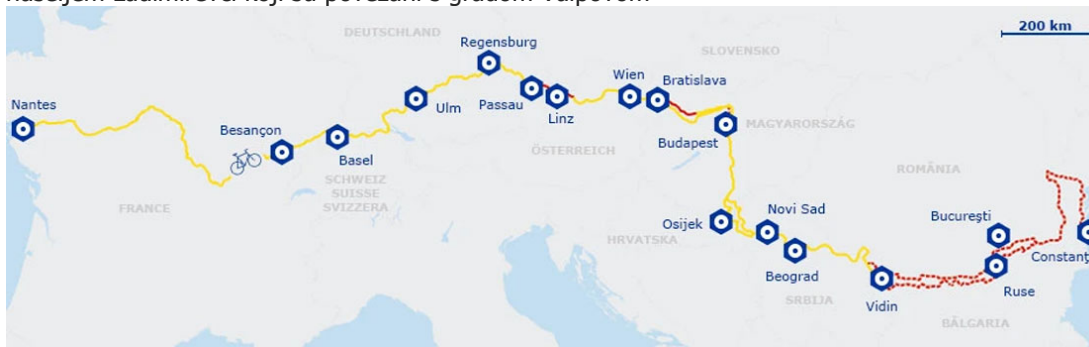
Željeznički promet na području UA Osijek je u stagnaciji. Na prostoru UA Osijek izgrađene su dvije zračne luke. Značajne djelatnosti predstavljaju i putnički i cargo promet.

Međunarodni i domaći putnički i cargo promet osnovica su razvoja zračne luke. U središtu aglomeracije postoji intermodalna infrastruktura (željeznički, autobusni i zračni terminal i taksi stajališta). To je jedino područje u ovom dijelu UA Osijek gdje se susreću svi vidovi putničkog prometa.

Javni putnički prijevoz željeznicom odvija se po postojećim prugama na 15 stajališta ravnomjerno raspoređenih na mreži pruga kroz grad Osijek. Prometni sustav za osobe s invaliditetom je u razvojnoj fazi i dosta je neujednačen.

Područjem Osječko-baranjske županije prolazi Autocesta Beli Manastir - Osijek – Svilaj (prolazi područjem Općine Petrijevci), koja je dio ogranka paneuropskog koridora Vc. To je ogranak V prometnog koridora koji prometno čvorište Budimpešte povezuje s Jadranom. Predmetna autocesta u prometnom sustavu Republike Hrvatske nosi oznaku A5. Ova autocesta slijedi osnovni interes Republike Hrvatske za izgradnjom buduće cestovne mreže Republike Hrvatske u pravcu sjever-jug, odnosno boljeg cestovnog povezivanja unutrašnjeg kontinentalnog područja i srednjeeuropskog Podunavlja s Jadranom.

Osječko-baranjskom županijom prolaze 2 biciklističke rute, dok 2 rute započinju. Po postojećim biciklističkim stazama prolazi međunarodna biciklistička ruta (Euro Velo 6) na koju se Općina Petrijevci povezuje do sada izgrađenom biciklističkom stazom kroz naselje Petrijevci koja će se u konačnici povezati s gradom Osijekom te biciklističkom stazom uz DC 2 te biciklistička staza od Petrijevaca do Satnice koja će se povezati s naseljem Ladimirevci koji su povezani s gradom Valpovom



Slika 10. Biciklističke rute

te biciklistička ruta "Dunav" (141,7 km) u duljini od 4 km i Biciklistička ruta "Drava" (313 km).

U Osječko-baranjskoj županiji postoje pruge za međunarodni, regionalni i lokalni promet. Regionalna pruga R202 Varaždin – Koprivnica – Virovitica – Osijek – Dalj (skraćeno pruga Varaždin – Dalj) vrlo je važna za regionalni promet između sjeverozapadne, sjeveroistočne i središnje Hrvatske prolazi nenaseljenim područjem Općine Petrijevci (uz DC 2). Glavna je veza željeznicom između Osijeka i Zagreba, a služi za regionalni i lokalni promet između većih mjesta i naselja. Od Našica prema Osijeku ima veći značaj, pogotovo na dionici Bizovac – Osijek. Pruga je jednokolosiječna s propusnom moći od oko 44 vlaka na dan na dionici Našice – Osijek.

Željeznička pruga L207 Bizovac – Belišće je pruga od lokalnog značaja prolazi rubnim nenaseljenim područjem katastarske općine Satnica. Pruga se trenutno koristi samo za potrebe teretnog prijevoza. Pruga je jednokolosiječna.

Rješenje vodoopskrbe Županije temeljeno je na uspostavi cjelovitog sustava koji će osigurati potrebne količine kvalitetne vode za sadašnje i buduće potrebe. Tijekom 2024. godine došlo je do spajanja komunalnog poduzeća "Dvorac" d.o.o. Valpovo koji je distributer vode i odvodnje otpadnih voda s područja Općine Petrijevci s "Vodovod Osijek" d.o.o. Osijek.

Odvodnja otpadnih kanalizacijskih voda s područja Općine Petrijevci riješena je izgradnjom kanalizacijskog sustava i uređaja za pročišćavanje otpadnih voda (9800 ES).

Korištenje obnovljivih izvora energije (biomasa, sunčeva energija, energija vjetra i slično) ovisiti će o mogućnostima izgradnje isplativih sustava.

## ZAŠTITA PRIRODE I SPRJEČAVANJE NEPOVOLJNIH UTJECAJA NA OKOLIŠ

Prioritetne smjernice i mjere zaštite prirode i okoliša uključuju načelo da nije dovoljno štiti samo pojedinačne vrste i lokacije, već se planira cjelokupna zaštita staništa i ekosustava, te su planirane mjere:

- očuvanje izvornosti, biološke raznolikosti prirodnih zajednica i očuvanje ekološke stabilnosti,
- očuvanje žive i nežive prirode i racionalno korištenje prirode i njenih dobara,
- očuvanje i obnavljanje kulturnih i estetskih vrijednosti krajolika te
- unapređenje stanja okoliša i osiguravanje boljih uvjeta života.

U prosincu 2022. godine donesen je Plan upravljanja područjima ekološke mreže Biljsko groblje, Bistrinci, Petrijevci i Spomenikom prirode Biljsko groblje (PU 077).

Krajobraz područja ekološke mreže (PEM-a) Petrijevci nalazi se u središnjem dijelu Općine, na zapadnom rubu naselja Petrijevci, na zaravnjenom terenu mrtvaje uz desnu obalu Vučice (DGU, 2021). Na modeliranje i izgled današnjeg reljefa presudnu su ulogu imali riječni tokovi (Prostorni plan uređenja općine (PPUO) Petrijevci, 2020). U prirodnom površinskom pokrovu ističu se poplavne šume uz mrtvaju i stajačice u sjeveroistočnom dijelu obuhvata (ZZOP; MINGOR, 2021), dok ostatak područja čine aktivne ili zapuštene poljoprivredne površine – oranice i pašnjak uz sjeverni i jugozapadni rub, a livade uz stajačice (Agencija za plaćanje u poljoprivredi, ribarstvu i ruralnom razvoju (APPRRR), 2021). Istočne rubove PEM-a Petrijevci čine izgrađeni dijelovi naselja linearnog tipa, orijentirani prema prometnicama unutar naselja (DGU, 2021), dok državna prometnica DC34 dijeli obuhvat na dva dijela (HAK, 2021), s čije se obje strane nalaze evidentirana arheološka nalazišta (PPUO Petrijevci, 2020). Plošnost strukture obuhvata umanjuje vijugava linija mrtvaje koju prate volumeni poplavnih šuma i tako stvaraju dojam plastičnosti prostora. Također, prostor je značajno definiran rubovima – Vučicom, državnom cestom i naseljem, ali i koridorom mrtvaje čime se stvaraju različite vizualne cjeline, a karakter vizura se mijenja ovisno o točki promatranja.

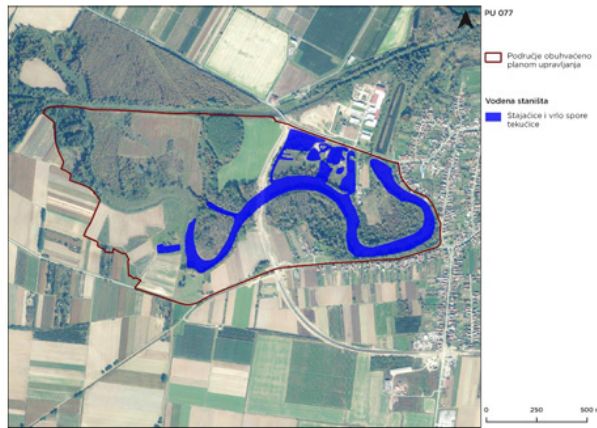


Slika 11. Područje ekološke mreže (PEM) Petrijevci

Izvor: Plan upravljanja područjima ekološke mreže Biljsko groblje, Bistrinci, Petrijevci i Spomenikom prirode Biljsko groblje (PU 077)

Područje EM Petrijevci i obuhvaćeno planom upravljanja uz prijedlog zonacije ciljnog stanišnog tipa prema rasprostranjenosti. (Izvor: MINGOR, 2021). Na PEM Petrijevci izdvojen je ciljni stanišni tip Prirodne eutrofne vode s vegetacijom Hydrocharition ili Magnopotamion (3150). Ovaj tip staništa obuhvaća jezera i bare s pretežno prljavosivom do plavozelenom vodom koja je bogata otopljenim bazama ( $\text{pH} > 7$ ) sa slobodno plivajućim biljkama sveze Hydrocharition ili pak sa zajednicama velikih mriješnjaka sveze Magnopotamion u dubljim, otvorenim vodama. Kako je vegetacija vodenjara prirodna i ovisi samo o vodi, dok god postoje slatkovodne vodene površine (stajaćice i spore tekućice), bilo prirodne ili umjetne, opstanak ovih staništa je neupitan.

Međutim, ovaj tip vegetacije podložan je brzim promjenama pa nije rijetkost da na istoj lokaciji neke vrste nestanu pa se sljedeće godine ponovno pojave. Nedostatak makrofitske vegetacije može biti povezan i sa poribljavanjem fitofagnim (one koje se hrane biljkama) vrstama riba, bilo zbog sportskog ribolova ili kako bi se zaustavilo pretjerano obrastanje, a time i uzdizanje dna jezera (Topić i Vukelić, 2009).



Slika 12. Vodene površine PEM Petrijevci

Izvor: Plan upravljanja područjima ekološke mreže Biljsko groblje, Bistrinci, Petrijevci i Spomenikom prirode Biljsko groblje (PU 077)

Na PEM-u Petrijevci restaurirana su i očuvana staništa prirodnih eutrofnih voda s pripadajućom vegetacijom u povećanom opsegu i poboljšanom stanju.

Pokazatelji postizanja posebnog cilja podteme AC:

- Na PEM-u Petrijevci postojeće površine stanišnog tipa 3150 Prirodne eutrofne vode s vegetacijom Hydrocharition ili Magnopotamion su očuvane, a nekad prisutne, degradirane površine su restaurirane
- Na PEM-u Petrijevci poboljšano je stanje 17 ha postojeće površine stanišnog tipa 3150 Prirodne eutrofne vode s vegetacijom Hydrocharition ili Magnopotamion
- Na PEM-u Petrijevci uspostavljen je sustav praćena stanja ciljnog stanišnog tipa

## II. ANALIZA I OCJENA STANJA, PROVEDBE I TRENDOVA PROSTORNOG RAZVOJA

### 1. PROSTORNA STRUKTURA KORIŠTENJA I NAMJENA POVRŠINA OPĆINE PETRIJEVCI

Prostornim planom uređenja Općine Petrijevci ("Službeni glasnik Općine Petrijevci" broj 7/03, 4/08, 4/12, 4/17, 6/17 - pročišćeni tekst, 8/20, 9/20 - pročišćeni tekst te 10/25 u sustavu ePlanovi), planirane su površine za razvoj i uređenje Općine Petrijevci.

### 2. SUSTAV NASELJA OPĆINE PETRIJEVCI

#### 2.1. BROJ, VELIČINA I OSNOVNA OBILJEŽJA PROSTORA

U sastav Općine Petrijevci, prema Zakonu o područjima županija, gradova i općina u Republici Hrvatskoj (NN 86/06, 125/06-ispravak, 16/07-ispravak, 95/08-Odluka Ustavnog suda RH, 46/10-ispravak, 145/10, 37/13, 45/13 i 110/15) ulazi 2 naselja: Petrijevci i Satnica. Na temelju razmještaja i razvijenosti središnjih uslužnih funkcija u naseljima Osječko-baranjske županije i drugih kriterija, Prostornim planom Osječko-baranjske županije je utvrđen sustav naselja Općine Petrijevci, kojim su naselja podijeljena u 2 osnovne kategorije.

Tablica 22. OBILJEŽJA SUSTAVA NASELJA OPĆINE PETRIJEVCI

Naselje	broj stanovnika 2021. godine	kategorija naselja
PETRIJEVCI	1.948	prijelazno – slabije urbanizirano naselje (3. kategorija naselja)
SATNICA	537	seosko naselje
<b>UKUPNO</b>	<b>2.485</b>	

Izvor: Prostorni plan Osječko-baranjske županije

Tablica 23. BROJ STANOVNIKA I GUSTOĆA NASELJENOSTI PO NASELJIMA

naselje	površina građevinskog područja naselja planirana PPUO (ha)	broj stanovnika 2021. godine	% stanovnika 2021. godine	gustoća naseljenosti 2021. godine (st/ha GP)
PETRIJEVCI	333,97	1.948	78,39	5,8
SATNICA	128,21	537	21,61	4,2
<b>UKUPNO</b>	<b>462,18</b>	<b>2.485</b>	<b>100,00</b>	<b>5,3</b>

Izvor: Prostorni plan uređenja Općine Petrijevci

Popis stanovništva, kućanstava i stanova 2021. godine, Državni zavod za statistiku RH

Tablica 24. GUSTOĆA NASELJENOSTI OPĆINE PETRIJEVCI

Naselje	broj stanovnika 2021. godine	Gustoća naseljenosti (broj stanovnika/km <sup>2</sup> )
PETRIJEVCI	1.948	33,86
SATNICA	537	9,33
<b>UKUPNO</b>	<b>2.485</b>	<b>43,19</b>

Izvor: Prostorni plan uređenja Općine Petrijevci

Popis stanovništva, kućanstava i stanova 2021. godine, Državni zavod za statistiku RH

## 2.2. TIPOVI NASELJA

PPUO-om Petrijevci nije izvršena kategorizacija naselja prema kriterijima utvrđenim Strategijom prostornog razvoja Republike Hrvatske. Na području Općine Petrijevci niti jedno naselje ne zadovoljava kategorije "gradskog naselja". Kriteriji za gradsko naselje uključuju naselja s  $\geq 5.000$  stanovnika,  $\leq 5\%$  udjela poljoprivrednog u ukupnom stanovništvu,  $\geq 50,00\%$  radnih mjesta u odnosu na broj aktivnog stanovništva te  $\geq 70,00\%$  domaćinstava bez poljodjelskog gospodarstva. Prema tim se kategorijama naselje Petrijevci može svrstati u kategoriju "prijelazno - slabije urbanizirano naselje", dok naselje Satnica pripada kategoriji "seosko naselje".

Prema kriterijima koji su utvrđeni Modelom diferencijacije urbanih, ruralnih i prijelaznih naselja u Republici Hrvatskoj iz 2011. godine (upravni status naselja, veličina naselja, socioekonomska struktura stanovništva i funkcija rada naselja te morfološko-fizionomska obilježja naselja):

Urbanim (gradskim) naseljima smatraju se:

1. sva naselja sjedišta upravnih gradova (bez obzira na broj stanovnika)
2. sva naselja s više od 10 000 stanovnika
3. naselja od 5 000 do 9 999 stanovnika, s 25% i više zaposlenih u naselju stanovanja, i to u sekundarnim i tercijarnim djelatnostima (u odnosu na ukupan broj zaposlenih stanovnika naselja)
4. naselja od 2 000 do 4 999 stanovnika, s 25% i više zaposlenih u naselju stanovanja, i to u sekundarnim i tercijarnim djelatnostima (u odnosu na ukupan broj zaposlenih mještana) te s udjelom nepoljoprivrednih kućanstava od 50% i više.

Sva ostala naselja, koja ne zadovoljavaju navedene kriterije, smatraju se ruralnim i prijelaznim naseljima. U tu skupinu uključena su sela i ostala, manje ili više urbanizirana naselja u ruralnom prostoru, te suburbana naselja.

**Prema ovoj metodologiji Petrijevci se smatraju suburbanim naseljem** (područja imaju umjerenu gustoću naseljenosti i nalaze se na prijelazu između ruralnog područja i grada ili manjega grada).

Gustoća naseljenosti naselja Petrijevci iznosi 33,86 st/km<sup>2</sup>, a naselja Satnica 9,33 st/km<sup>2</sup>, što je znatno manje od gustoće naseljenosti Osječko-baranjske županije (62,10 st/km<sup>2</sup>).

## KORIŠTENJE ZEMLJIŠTA U NASELJIMA

Tablica 25. ISKAZ PROSTORNIH POKAZATELJA ZA NAMJENU POVRŠINA IZ PPUO PETRIJEVCI

redni broj	OPĆINA PETRIJEVCI	oznaka	ukupno ha	% od površine GP	% od površine Općine	stan/ha ha/stan*
	<b>Površina Općine Petrijevci</b>		<b>5.753,46</b>			
GRAĐEVINSKA PODRUČJA	<b>Građevinska područja naselja ukupno</b>		<b>462,18</b>	<b>-</b>	<b>8,03</b>	<b>5,38</b>
	- izgrađeni dio građevinskog područja naselja	<b>GP</b>	374,50	80,62	6,51	6,63
	- neizgrađeni i uređeni dio građ. područja naselja		87,68	18,97	1,52	28,34
	- neizgrađeni i neuređeni dio građ. područja naselja		-	-	-	-
IZDVOJENA GRAĐ. PODRUČJA (IGP)	<b>Izdvojena građevinska područja izvan naselja ukupno</b>		<b>106,97</b>		<b>1,85 %</b>	<b>23,32</b>
	Površina i udio površine IGP pojedine namjene u odnosu na ukupnu površinu IGP:					
	- ugostiteljsko-turistička namjena	<b>T2,T3</b>	32,48		0,56	76,51
	- gospodarska namjena – ukupna (proizvodna, proizvodna-prehrambena-prerađivačka)	<b>I1,I2</b>	42,59		0,74	58,34
	- sport i rekreacija	<b>R</b>	29,50		0,51	84,23
	<b>GR</b>	1,87		0,03	-	
1.3.	<b>Poljoprivredne površine - obradive ukupno</b>	<b>P</b>	<b>3.456,28</b>		<b>60,07%</b>	<b>1,39*</b>
	- osobito vrijedno obradivo tlo	<b>P1</b>	-		-	-
	- vrijedno obradivo tlo	<b>P2</b>	1.629,62		28,32%	0,66*
	- ostala obradiva tla	<b>P3</b>	1.826,66		31,75%	0,74*
1.4.	<b>Šumske površine ukupno</b>	<b>ŠZ</b>	<b>1.351,84</b>		<b>23,55%</b>	<b>0,54*</b>
	- gospodarske	<b>Š1</b>				
	- posebne namjene	<b>Š3</b>				
1.5.	<b>Ostale poljoprivredno tlo, šume i šumsko zemljište ukupno</b>	<b>PŠ</b>	<b>3,74</b>		<b>0,06</b>	<b>0,002*</b>
1.6.	<b>Vodne površine ukupno</b>		<b>374,98</b>		<b>6,52%</b>	<b>0,15*</b>
	- vodotoci	<b>V1</b>	147,23		2,56%	0,06*
	- jezera		-		-	-
	- akumulacija (plan)		227,75		3,96	0,09*
	- retencije		-		-	-
- ribnjaci	-			-	-	
1.7.	<b>Ostale površine ukupno</b>		<b>5,33</b>		<b>0,09%</b>	<b>0,002*</b>
	- posebna namjena	<b>N</b>	-		-	-
	- površine infrastrukturnih sustava	<b>IS</b>	5,15		0,09%	0,002*
	- groblja (samo izvan građevinskih područja naselja)	<b>GR</b>	0,18		0,003%	-
<b>OPĆINA PETRIJEVCI UKUPNO</b>			<b>5.753,46</b>		<b>100,0%</b>	<b>2,08*</b>

napomena: u zadnjem stupcu koeficijenti su izraženi u stan/ha, osim u onima koji su označeni s \* u kojima su koeficijenti izraženi u ha/stan

Izvor: V. Izmjene i dopune Prostornog plana uređenja Općine Petrijevci, "Službeni glasnik Općine Petrijevci" broj 10/25

Površine građevinskih područja zauzimaju 462,18 ha ili 8,03 % površine Općine Petrijevci, od čega se na izgrađeni dio odnosi 374,50 ha ili 6,51 %, a preostalih 87,68 ha ili 1,52 % je neizgrađeni dio.

Izdvojena građevinska područja izvan naselja zauzimaju ukupno 105,10 ha ili 1,83 % površine Općine Petrijevci.

Poljoprivredne površine zauzimaju 60,07 % površine, te uz šume koje zauzimaju 23,55 % površine predstavljaju najznačajniji prirodni resurs Općine Petrijevci.

### 2.3. GRAĐEVINSKA PODRUČJA NASELJA PREMA PPUO PETRIJEVCI

Prostornim planom uređenja Općine Petrijevci, u svrhu uređenja te razvoja i planiranog proširenja naselja utvrđena su sukladno Zakonu građevinska područja naselja. Za potrebe izrade ovog Izvješća izrađena je detaljna analiza građevinskih područja naselja. U nastavku je prikazana njihova analiza prema veličini i izgrađenosti, a u odnosu na pokazatelje popisa stanovništva, kućanstava i stanova iz 2021. godine.

Tablica 26. IZGRAĐENI I NEIZGRAĐENI DIO GRAĐEVINSKIH PODRUČJA IZ PPUO PETRIJEVCI

	površina građevinskog područja naselja (ha)			postotak neizgrađenog dijela građ. područja naselja	broj stanovnika 2021. godine	gustoća stanovništva 2021. godine (st/ha)
	izgrađeno	neizgrađeno i uređeno	ukupno			
<b>Petrijevci</b>	<b>374,50</b>	<b>87,68</b>	<b>462,18</b>	<b>18,97%</b>	<b>2.485</b>	<b>43,19</b>

Izvor: Prostorni plan uređenja Općine Petrijevci

Popis stanovništva, kućanstava i stanova 2021. godine, Državni zavod za statistiku RH

Prostornim planom uređenja Općine Petrijevci planirana građevinska područja naselja su utvrđena u skladu s odredbama Prostornog plana Osječko-baranjske županije i prilagođena stvarnim potrebama na način da novo građevinsko područje za novu gradnju (neizgrađeni dio građevinskog područja naselja) u prosjeku zauzima cca 20% ukupnog građevinskog područja naselja.

## 3. GOSPODARSKE DJELATNOSTI

Jedna od najvažnijih gospodarskih djelatnosti za preko polovicu stanovništva je poljoprivreda. Ona čini glavni ili sporedni izvor prihoda. Osim poljoprivrede veliki broj poduzetnika bavi se uslužnim djelatnostima, trgovinom na veliko i malo, proizvodnjom i prerađivačkim djelatnostima, građevinarstvom i ostalim djelatnostima. Najveći gospodarski razvoj zabilježen je upravo u privatnom poduzetništvu gdje su otvoreni novi proizvodni kapaciteti koji se oslanjaju na lokalne resurse.

Prema podacima iz popisa stanovništva 2021. godine iz Općine Petrijevci je zaposleno ukupno 938 osoba. Najznačajnije djelatnosti prema broju zaposlenih su:

- Trgovina na veliko i malo, popravak motornih vozila i motocikala – 152 zaposlenih
- Prerađivačka industrija – 139 zaposlenih
- Građevinarstvo – 111 zaposlenih
- Javna uprava i obrana, obvezno socijalno osiguranje – 66 zaposlenih
- Djelatnost zdravstvene zaštite i socijalne skrbi – 63 zaposlenih
- Prijevoz i skladištenje – 58 zaposlenih
- Poljoprivreda, šumarstvo i ribarstvo – 56 zaposlenih
- Djelatnost pružanja smještaja te pripreme i usluživanja hrane – 54 zaposlenih.

### 3.1. SOCIJALNO - GOSPODARSKA STRUKTURA

Na temelju Zakona o regionalnom razvoju Republike Hrvatske ("Narodne novine" broj 147/14., 123/17. i 118/18.), Vlada Republike Hrvatske u siječnja 2024. godine donijela je Odluku o razvrstavanju jedinica lokalne i područne (regionalne) samouprave prema stupnju razvijenosti koja je objavljena u "Narodnim novinama" broj 3/24 i Općina Petrijevci prema indeksu razvijenosti 96,519 se nalazi u III. skupini razvijenosti (iznadprosječno razvijene JLS) koje se prema vrijednosti indeksa nalaze u drugoj četvrtini ispodprosječno rangiranih jedinica lokalne samouprave.

U skladu sa Zakonom o regionalnom razvoju Republike Hrvatske Ministarstvo regionalnoga razvoja i fondova Europske unije provodi postupak ocjenjivanja i razvrstavanja svih jedinica lokalne i područne (regionalne) samouprave prema indeksu razvijenosti.

Tablica 27. VRIJEDNOSTI INDEKSA RAZVIJENOSTI I POKAZATELJA ZA IZRAČUN INDEKSA RAZVIJENOSTI PREMA MODELU IZRAČUNA NA LOKALNOJ RAZINI (RAZDOBLJE 2020. – 2022.GODINE)

	prosječni dohodak po stanovniku	prosječni izvorni prihodi po stanovniku	prosječna stopa nezaposlenosti	opće kretanje stanovništva	indeks starenja	stupanj obrazovanja (VSS, 20-65)
	2020.-2022.	2020.-2022.	2020.-2022.	2022./2012.	2021.	2021.
vrijednosti osnovnih pokazatelja	33.285,40	1.670,58	0,1175	85,32	192,90	15,27
vrijednosti standardiziranih pokazatelja za Općinu Petrijevci	96,75	93,08	94,89	98,05	99,18	97,42
<b>indeks razvijenosti</b>	<b>96,519 %</b>					
<b>razvojni skupina</b>	<b>III.</b>					

Izvor: Ministarstvo regionalnoga razvoja i fondova Europske unije (Vrijednosti indeksa razvijenosti i pokazatelja za izračun indeksa razvijenosti na županijskoj razini (razdoblje 2020.-2022.) [chrome-extension://efaidnbmnnnibpcajpcglclefindmkaj/https://razvoj.gov.hr/UserDocsImages/O%20ministarstvu/Regionalni%20razvoj/indeks%20razvijenosti/Vrijednosti%20indeksa%20razvijenosti%20i%20pokazatelja%20za%20izrac%CC%8Cun%20indeksa%20razvijenosti.pdf](https://efaidnbmnnnibpcajpcglclefindmkaj/https://razvoj.gov.hr/UserDocsImages/O%20ministarstvu/Regionalni%20razvoj/indeks%20razvijenosti/Vrijednosti%20indeksa%20razvijenosti%20i%20pokazatelja%20za%20izrac%CC%8Cun%20indeksa%20razvijenosti.pdf))

- Uredba o indeksu razvijenosti (NN 131/17)
- Odluka o razvrstavanju jedinica lokalne i područne (regionalne) samouprave prema stupnju razvijenosti (NN 3/24)

Indeks razvijenosti je kompozitni pokazatelj (prilagođeni prosjek standardiziranih vrijednosti društveno-gospodarskih pokazatelja) definiran Zakonom o regionalnom razvoju Republike Hrvatske (NN 147/14, 123/17, 118/18) i Uredbom o indeksu razvijenosti (NN 131/17). Indeksom se mjeri stupanj razvijenosti jedinica lokalne i područne (regionalne) samouprave. Indeks uzima u obzir vrijednosti svih 556 JLS-ova i 21 JP(R)S te kroz indeksirane vrijednosti određuje njihov međuodnos.

Indeks razvijenosti izračunava se na temelju sljedećih pokazatelja:

- 1) stope nezaposlenosti
- 2) dohotka po stanovniku
- 3) proračunskih prihoda jedinica lokalne, odnosno područne (regionalne) samouprave po stanovniku
- 4) općega kretanja stanovništva
- 5) stope obrazovanosti
- 6) indeksa starenja.

Izmjenama i dopunama Zakona utvrđeno je da se postupak ocjenjivanja provodi svake tri godine. Slijedom toga, novi postupak ocjenjivanja i razvrstavanja svih jedinica lokalne i područne (regionalne) samouprave u Republici Hrvatskoj prema indeksu razvijenosti proveden je za razdoblje 2020.-2022. na osnovu kojeg je donesena i nova Odluka o razvrstavanju jedinica lokalne i područne (regionalne) samouprave prema stupnju razvijenosti (NN broj 3/24).

U skladu s člankom 36. Zakona, status potpomognutih područja imaju sva područja ispod prosjeka razvijenosti Republike Hrvatske odnosno I. - IV. skupina jedinica lokalne samouprave.

### 3.2. ZAPOSLENOST

Tablica 28. ZAPOSLENI U PRAVNIM OSOBAMA U OPĆINI PETRIJEVCI

Broj stanovnika Popis 2021.	Zaposleni u pravnim osobama, stanje 31. ožujka			
	2021.	2022.	2023.	2024.
<b>2.485</b>	<b>249</b>	<b>224</b>	<b>232</b>	<b>240</b>

Izvor: Gradovi u statistici - zaposlenost, Državni zavod za statistiku RH

Broj zaposlenih u pravnim osobama rezultat je obrade podataka redovitoga godišnjeg istraživanja i redovitoga mjesečnog istraživanja kojim je obuhvaćeno 70% zaposlenih iz svakog odjeljka NKD-a 2007.

Istraživanjem o zaposlenima u pravnim osobama obuhvaćeni su zaposleni koji imaju zasnovan radni odnos bez obzira na vrstu radnog odnosa i duljinu radnog vremena, a odnosi se na pravne osobe svih oblika vlasništva, tijela državne vlasti i tijela jedinica lokalne i područne (regionalne) samouprave na području Republike Hrvatske. Navedenim istraživanjima ne obuhvaćaju se zaposleni u djelatnosti obrta i slobodnih profesija i osobe koje svoju aktivnost obavljaju na individualnim poljoprivrednim gospodarstvima.

Broj zaposlenih u pravnim osobama u Općini Petrijevci 31. ožujka 2024. iznosio je 240 osoba. U usporedbi sa stanjem 31. ožujka 2021., ukupni broj zaposlenih smanjen je za 9 osoba, odnosno za 1,04 %.

Tablica 29. ZAPOSLENI PREMA PODRUČJIMA DJELATNOSTI I STAROSTI 2021. GODINE

Područje djelatnosti	Ukupno	starost										
		15 -19	20 -24	25 -29	30 -34	35 -39	40 -44	45 -49	50 -54	55 -59	60 -64	65 i više
<b>Ukupno</b>	<b>938</b>	<b>11</b>	<b>73</b>	<b>92</b>	<b>96</b>	<b>115</b>	<b>133</b>	<b>140</b>	<b>98</b>	<b>102</b>	<b>61</b>	<b>17</b>
A. Poljoprivreda, šumarstvo i ribarstvo	56	-	5	8	1	1	4	9	3	11	7	7
B. Rudarstvo i vađenje	1	-	-	-	-	-	1	-	-	-	-	-
C. Prerađivačka industrija	139	1	9	18	13	15	16	16	20	20	11	1
D. Opskrba električnom energijom, plinom, parom i klimatizacija	23	-	2	1	1	3	5	3	3	3	2	-
E. Opskrba vodom, uklanjanje otpadnih voda, gospodarenje otpadom te djelatnost sanacije okoliša	22	-	-	-	-	7	4	6	2	2	1	-
F. Građevinarstvo	111	2	11	10	14	18	19	14	8	5	6	4
G. Trgovina na veliko i malo, popravak motornih vozila i motocikala	152	2	16	11	16	20	28	27	17	11	4	-
H. Prijevoz i skladištenje	58	-	4	5	7	7	8	8	6	9	3	1
I. Djelatnost pružanja smještaja te pripreme i usluživanja hrane	54	6	11	6	6	5	9	5	2	-	3	1
J. Informacije i komunikacije	23	-	2	4	8	2	-	4	1	2	-	-
K. Financijske djelatnosti i djelatnosti osiguranja	9	-	-	-	1	1	1	2	-	3	1	-
L. Poslovanje nekretninama	1	-	-	-	-	-	-	-	1	-	-	-
M. Stručne, znanstvene i tehničke djelatnosti	41	-	3	10	4	6	5	4	3	4	2	-
N. Administrativne i pomoćne uslužne djelatnosti	30	-	3	4	3	-	3	8	6	3	-	-
O. Javna uprava i obrana, obvezno socijalno osiguranje	66	-	3	4	4	6	9	15	12	7	6	-
P. Obrazovanje	49	-	-	6	5	12	6	4	4	6	6	-
Q. Djelatnosti zdravstvene zaštite i socijalne skrbi	63	-	1	4	7	5	8	12	9	8	7	2
R. Umjetnost, zabava i rekreacija	9	-	-	-	2	-	2	1	1	2	1	-
S. Ostale uslužne djelatnosti	31	-	3	1	4	7	6	2	-	6	1	1
T. Djelatnosti kućanstava kao poslodavca, djelatnosti kućanstva koja proizvode različitu robu i obavljaju različite usluge za vlastite potrebe	-	-	-	-	-	-	-	-	-	-	-	-
U. Djelatnost izvanteritorijalnih organizacija i tijela	-	-	-	-	-	-	-	-	-	-	-	-
Nepoznato	771	15	88	66	94	109	101	85	88	68	46	11

Izvor: Popis stanovništva, kućanstava i stanova 2021. godine, Državni zavod za statistiku RH

Prema djelatnostima, najveći udio zaposlenih je klasificiran kao "nepoznato" i iznosi 82,20 %, u trgovini (16,20 %), u prerađivačkoj industriji (14,82 %), u građevinarstvu (11,83 %), javnoj upravi (7,04 %) te poljoprivredi i šumarstvu (5,97 %).

Tablica 30 - ZAPOSLENE OSOBE S PREBIVALIŠTEM U OPĆINI PETRIJEVCI PREMA POLOŽAJU U ZAPOSLENJU

starost	spol	ukupno	Zaposlenici	Samozaposlenici			pomažući članovi obitelji	ostale zaposlene osobe	nepoznato
				svega	poslodavci	osobe koje rade za vlastiti račun			
<b>Ukupno</b>	sv.	<b>938</b>	<b>838</b>	<b>80</b>	<b>36</b>	<b>44</b>	<b>10</b>	<b>10</b>	-
	m	<b>540</b>	<b>465</b>	<b>62</b>	<b>27</b>	<b>35</b>	<b>8</b>	<b>5</b>	-
	ž	<b>398</b>	<b>373</b>	<b>18</b>	<b>9</b>	<b>9</b>	<b>2</b>	<b>5</b>	-
15-19	sv.	11	10	-	-	-	-	1	-
	m	6	5	-	-	-	-	1	-
	ž	5	5	-	-	-	-	-	-
20-24	sv.	73	67	2	1	1	2	2	-
	m	49	44	2	1	1	2	1	-
	ž	24	23	-	-	-	-	1	-
25-29	sv.	92	83	6	3	3	2	1	-
	m	57	49	6	3	3	2	-	-
	ž	35	34	-	-	-	-	1	-
30-34	sv.	96	94	2	1	1	-	-	-
	m	58	56	2	1	1	-	-	-
	ž	38	38	-	-	-	-	-	-
35-39	sv.	115	105	10	3	7	-	-	-
	m	68	62	6	1	5	-	-	-
	ž	47	43	4	2	2	-	-	-
40-44	sv.	133	120	13	8	5	-	-	-
	m	72	64	8	5	3	-	-	-
	ž	61	56	5	3	2	-	-	-
45-49	sv.	140	129	11	7	4	-	-	-
	m	71	62	9	6	3	-	-	-
	ž	69	67	2	1	1	-	-	-
50-54	sv.	98	86	9	5	4	1	2	-
	m	54	44	9	5	4	1	-	-
	ž	44	42	-	-	-	-	2	-
55-59	sv.	102	88	12	5	7	2	-	-
	m	51	44	6	2	4	1	-	-
	ž	54	44	6	3	3	1	-	-
60-64	sv.	61	51	8	1	7	-	2	-
	m	43	33	8	1	7	-	2	-
	ž	18	18	-	-	-	-	-	-
65 i više	sv.	17	5	7	2	5	3	2	-
	m	11	2	6	2	4	2	1	-
	ž	6	3	1	-	1	1	1	-

Izvor: Zaposleni prema položaju, starosti i spolu po gradovima/općinama, Popis 2021.  
(Popis stanovništva, kućanstava i stanova u Republici Hrvatskoj 2021.)

Tablica 31. PREGLED NEZAPOSLENOG STANOVNIŠTVA PREMA SPOLU U RAZDOBLJU 2021. – 2024. GODINE

Spol	2021.	2022.	2023.	2024.
m	61	54	56	54
ž	72	82	73	69
<b>Ukupno</b>	<b>133</b>	<b>136</b>	<b>129</b>	<b>123</b>

Izvor: <http://statistika.hzz.hr/statistika.aspx?tipIzvjestaja=1>

Prema podacima Hrvatskog zavoda za zapošljavanje na dan 31.12.2024. godine na području Općine Petrijevci bile su 103 nezaposlene osobe, od toga 50 muškaraca i 53 žene.

Tablica 32. NEZAPOSLENOST PO DOBI U RAZDOBLJU 2021. – 2024. GODINE

godina	Ukupno	15-19	20-24	25-29	30-34	35-39	40-44	45-49	50-54	55-59	60 i više
2021.	<b>133</b>	6	22	17	14	14	11	11	13	14	12
2022.	<b>136</b>	8	13	16	11	14	15	16	15	17	12
2023.	<b>129</b>	10	12	11	14	12	15	14	14	16	11
2024.	<b>123</b>	10	15	10	13	15	12	13	13	10	13

Izvor: <http://statistika.hzz.hr/statistika.aspx?tipIzvjestaja=1>

### 3.3. GOSPODARSKE ZONE

Na području Općine Petrijevci djeluju subjekti koji su registrirani za djelatnosti trgovine na veliko i malo, poljoprivrede, proizvodnje ambalaže od plastike, proizvodnje metalnih konstrukcija, popravaka namještaja i pokućstva, elektroinstalacijskih radova, završnih građevinskih radova. Obradive poljoprivredne površine na području Općine Petrijevci omogućuju intenzivnu poljoprivrednu proizvodnju ratarskih kultura pa su na poljoprivrednim zemljištima najzastupljenije žitarice, krmno bilje, uljano sjemenje i plodovi, šećerna repa, ostalo povrće u povrtnjacima, ostalo povrće na oranicama i mahunasto povrće za suho zrno.

Gospodarske aktivnosti odvijaju se iz djelatnosti poljoprivrede, lova i šumarstva, trgovine na malo i veliko, prerađivačke industrije i graditeljstva, prometa, skladištenja i veza te poslovanja nekretninama, iznajmljivanja i poslovnih usluga, od kojih je velika većina smještena u Petrijevcima.

Na području naselja Petrijevci formirane su sljedeće izdvojene gospodarske zone:

**Gospodarska zona Petrijevci-zapad** (smještena na sjeverozapadnom dijelu naselja Petrijevci, unutar građevinskog područja naselja Petrijevci, neposredno uz državnu cestu D34, odnosno ŽC 4301). Trenutno je u korištenju površina zone od 4,2 ha, a planirano je proširenje zone s novih 6 građevinskih čestica ukupne površine 12.666,00 m<sup>2</sup>, odnosno 1,27 ha.

**Gospodarska zona Petrijevci-jug** površine 14,6 ha. Ova zona obuhvaća u najvećem dijelu područje koje pripada tvrtki PPK "Valpovo" iz Valpova, koja se bavi ratarskom proizvodnjom na području Općine Petrijevci. Dio gospodarske zone koje zauzima tvrtka "Valpovo" iznosi cca 12,2ha i nalazi se unutar građevinskog područja naselja Petrijevci. Tijekom razmatranog razdoblja uslijed unutarnje reorganizacije tvrtke sadašnji vlasnik površine su "Nekretnine PPKV" d.o.o. Valpovo, koje mijenjaju namjenu te iz ratarske proizvodnje najveći dio površine planiraju prenamijeniti za izgradnju solarne elektrane (trenutno su u fazi ishođenja akata za gradnju). Drugi (manji) dio zone u površini od 0,1ha je već sada djelomično iskorišten i to kao kamionsko parkiralište, odnosno stovarište građevinskog materijala (šljunak i pijesak). S obzirom da je izvršeno komunalno opremanje u većem dijelu, izvršeno je proširenje ove zone za 2,3 ha na područje istočno od LC 44055. Na ovom proširenom dijelu je već izgrađena asfaltna baza kapaciteta 90 t/sat tvrtke "Gradnja" d.o.o. Osijek, sada "Spektra" d.o.o. Osijek.

Glavnina gospodarske aktivnosti u općini nalazi se gospodarskoj zoni, sjeverozapadno od naselja Petrijevci, uz državnu cestu DC 34, odnosno ŽC 4301. Zona je opremljena komunalnom infrastrukturom (cesta s oborinskim kanalima, električnom energijom, telefonom, vodovodnom i plinskom mrežom, javnom rasvjetom). Površina zone je 4,2 ha i u njoj djeluju tvrtke TRON d.o.o., ATALIA d.o.o., AM AGRO d.o.o., AGS GASTRO d.o.o., MIRMONT d.o.o., BELPROM d.o.o., AGRIMATCO d.o.o. i STROPING d.o.o., tvrtka GMK d.o.o. je izašla iz najma prostora 31.12.2024. godine vlasnika H-Abduco d.o.o. Zagreb, a nekoliko je parcela prodano privatnim osobama koje još nisu započele s gradnjom te je 6 novoformiranih čestica u postupku prodaje. U zoni je trenutno zaposleno oko 200 djelatnika.

**Gospodarska zona "Ravlić"** površine 10,63 ha, opremljena kompletnom komunalnom infrastrukturom, nalazi se uz cestu DC 34 na potezu iz Petrijevaca u smjeru Osijeka, a obuhvaća mesnu industriju RAVLIĆ koja je jedan od najvećih proizvođača svježeg mesa i mesnih proizvoda u Hrvatskoj. (opisano u poglavlju 3.6. Prerađivačka industrija)

### 3.4. ISKORIŠTAVANJE MINERALNIH SIROVINA

Na području Općine Petrijevci nema eksploatacijskih polja mineralnih sirovina.

### 3.5. POLJOPRIVREDA

Značajni prostorni udio Općine Petrijevci (3.456,28 ha, odnosno 60,07 % ukupne površine) otpada na poljoprivredno zemljište, od čega se 1.629,62 ha (28,32 %) odnosi na vrijedno obradivo tlo (planska oznaka P2), a 1.826,66 ha (31,75%) na ostala obradiva tla (planska oznaka P3).

Prema podacima o poljoprivrednim gospodarstvima iz ARKOD baze podataka, koju sukladno s Pravilnikom o evidenciji uporabe poljoprivrednog zemljišta (NN 01/23, 41/23, 150/23, 158/23- ispravak) vodi Agencija za plaćanja u poljoprivredi, ribarstvu i ruralnom razvoju, na području Općine Petrijevci na dan 31. prosinca 2024. godine registrirano je ukupno 107 poljoprivrednih gospodarstava.

Tablica 33. PREGLED I BROJ ORGANIZACIJSKIH OBLIKA POLJOPRIVREDNIH GOSPODARSTAVA

Organizacijski oblik	Status	Broj PG
Obiteljsko gospodarstvo		3
Obiteljsko gospodarstvo	OPG za proizvodnju	50
Obiteljsko gospodarstvo	OPG za proizvodnju i preradu	1
Obiteljsko gospodarstvo	OPG za proizvodnju i usluge	2
Obiteljsko gospodarstvo	OPG za proizvodnju, preradu i usluge	1
Obrt		3
Trgovačko društvo		6
Samoopkrbno poljoprivredno gospodarstvo (SOPG)		41
<b>UKUPNO:</b>		<b>107</b>

Izvor: Prikaz podataka iz ARKOD baze podataka na dan 31.12.2024., Agencija za plaćanja u poljoprivredi, ribarstvu i ruralnom razvoju

Tablica 34. UPORABA POLJOPRIVREDNOG ZEMLJIŠTA

naselje	oranica		staklenici na oranici		livada		pašnjak		voćnjak		vinogradi		rasadnik		mješoviti višegodišnji nasadi		Ostale vrste uporabe zemljišta		ukupno	
	Površina ARKOD	Broj ARKOD parcela	Površina ARKOD	Broj ARKOD parcela	Površina ARKOD	Broj ARKOD parcela	Površina ARKOD	Broj ARKOD parcela	Površina ARKOD	Broj ARKOD parcela	Površina ARKOD	Broj ARKOD parcela	Površina ARKOD	Broj ARKOD parcela	Površina ARKOD	Broj ARKOD parcela	Površina ARKOD	Broj ARKOD parcela	Površina ARKOD	Broj ARKOD parcela
PETRIJEVCI	1952,72	741	1,68	17	20,96	12	2,84	3	150,19	135	0,04	1	2,99	3	2,74	13	1,51	5	2135,67	930
SATNICA	559,77	320	0,06	4	2,38	14	7,14	4	50,98	51	0	0	0,07	1	0,38	3	0	0	620,78	397

Izvor: Prikaz podataka iz ARKOD baze podataka na dan 31.12.2023., Agencija za plaćanja u poljoprivredi, ribarstvu i ruralnom razvoju

Podaci o uporabi zemljišta pokazuju da se čak 91,15 % poljoprivrednog zemljišta (2.512,49 ha) odnosi na oranice, a 7,30 % poljoprivredne površine (201,17 ha) na voćnjake, dok se na sve ostale oblike uporabe odnosi se samo 1,55 % poljoprivredne površine.

Tablica 35. POLJOPRIVREDNA GOSPODARSTVA S OBZIROM NA POVRŠINU ARKOD PARCELA (ha) 2023. g.

naselje	<3			≥3 i <20			≥20 i <100			≥100 i <1.500			≥1.500			UKUPNO		
	broj PG	ARKOD parcela	površina (ha)	broj PG	ARKOD parcela	površina (ha)	broj PG	ARKOD parcela	površina (ha)	broj PG	ARKOD parcela	površina (ha)	broj PG	ARKOD parcela	površina (ha)	broj PG	ARKOD parcela	površina (ha)
PETRIJEVCI	36	86	39,24	25	137	153,16	6	158	288,85	5	237	724,79	-	-	72	618	1206,04	

Izvor: Prikaz podataka iz ARKOD baze podataka na dan 31.12.2023., Agencija za plaćanja u poljoprivredi, ribarstvu i ruralnom razvoju

Tablica 36. POLJOPRIVREDNA GOSPODARSTVA S OBZIROM NA POVRŠINU ARKOD PARCELA (ha) 2024.g.

naselje	<3			≥3 i <20			≥20 i <100			≥100 i <1.500			≥1.500			UKUPNO		
	broj PG	ARKOD parcela	površina (ha)	broj PG	ARKOD parcela	površina (ha)	broj PG	ARKOD parcela	površina (ha)	broj PG	ARKOD parcela	površina (ha)	broj PG	ARKOD parcela	površina (ha)	broj PG	ARKOD parcela	površina (ha)
PETRIJEVCI	28	64	30,08	25	139	148,32	6	146	233,12	5	224	781,26	-	-	64	573	1192,79	

Izvor: Prikaz podataka iz ARKOD baze podataka na dan 31.12.2024., Agencija za plaćanja u poljoprivredi, ribarstvu i ruralnom razvoju

Poljoprivredna proizvodnja ima dugu tradiciju na području Općine Petrijevci kroz ratarstvo, stočarstvo, proizvodnju mlijeka, proizvodnja povrtlarskih kultura i voćarstvo. Najveći dio poljoprivrednog zemljišta čine oranice i voćnjaci, a slijede ostalo zemljište (neobrađeno poljoprivredno zemljište i šumsko zemljište) i vrtovi.

Budući da oko 60 % površine Općine Petrijevci otpada na poljoprivredne površine, poljoprivreda je značajna za razvitak Općine, iako su obradive površine rascjepkane i uglavnom se poljoprivredna proizvodnja odvija preko obiteljskih poljoprivrednih gospodarstava.

Na području Općine dolazi do povećanja pašnjaka i livada na račun oranica, ali to ne znači da je u funkciji povećanja stočne proizvodnje već procesa deruralizacije i zapuštanja obradivih površina. Temeljni cilj poljoprivrednog sektora jest u razvijanju gospodarstva utemeljenog na tržišnim načelima, kao i poticanje razvijanja suvremene, djelotvorne, konkurentne i ekološki čiste poljoprivrede te učinkovitije proizvodnje poljoprivrednih proizvoda na način koji štiti prirodne potencijale zemlje.

Tehnička opremljenost poljoprivrednom mehanizacijom, raspoloživi zemljišni posjed i struktura biljne i stočne proizvodnje trebaju u potpunosti odgovarati punoj uposlenosti radne ekipe domaćinstva te dohotku na razini zaposlenih izvan poljoprivrede.

U ovome razdoblju unapređivalo je voćarstvo i to posebno uzgoj jabuka, zatim bresaka, lješnjaka, šljiva, krušaka, jagoda. Problem je nepostojanje hladnjače ili otkupne stanice te se voćari sami snalaze za plasman proizvoda na tržište ili daljnju preradu. Tijekom razmatranog razdoblja trgovačko društvo "Risnjak" izgradilo je distributivni centar za voće i sortirnicu u sklopu čega se nalaze četiri rashladne komore.

### 3.6. PRERAĐIVAČKA INDUSTRIJA

Mesna industrija RAVLIĆ je jedan od najvećih proizvođača svježeg mesa i mesnih proizvoda u Hrvatskoj. Nalazi se uz naselje Petrijevci, u sklopu Gospodarske zone Ravlić i ima tradiciju prerade mesa dužu od 60 godina. U proteklom razdoblju izgrađena je nova high-tech tvornica za preradu mesa te pakiranja suhomesnatih proizvoda, ukupne vrijednosti preko 7 milijuna eura, kao i solarna elektrana snage 1 MW koja su pokriva 40% potreba za električnom energijom. Tijekom promatranog razdoblja izgrađena je nova farma za tov junadi godišnjeg kapaciteta uzgoja 1.000 grla tovne junadi mesne pasmine. Kapaciteti su tako podignuti na približno 20 tona dnevne proizvodnje mesa i mesnih prerađevina.



Slika 13. Gospodarska zona "Ravlić", Provala 1, Petrijevci

### 3.7. TRGOVINA

Nekoliko trgovačkih maloprodajnih objekata širokog spektra (prehrana, mješovita roba, proizvodi za graditeljstvo, proizvodi vezani za poljoprivredu i slično) uglavnom zadovoljavaju lokalne potrebe stanovništva.

### 3.8. GRADITELJSTVO

Tablica 37. - GRAĐEVINARSTVO

	broj završenih stanova	površina završenih stambenih zgrada	površina završenih nestambenih zgrada
2021.	1	50	161
2022.	6	845	16,789
2023.	3	344	-
2024.	5	692	4,946

Izvor: Gradovi u statistici - Građevinarstvo, Državni zavod za statistiku

U promatranom razdoblju graditeljska djelatnost je u porastu zbog povećane izgradnje stambenih i nestambenih zgrada te infrastrukture. Na području općine ima nekoliko pravnih osoba koje možemo svrstati u granu graditeljstva i to: GMK-metalne konstrukcije, SOLIUM-proizvodnja i ugradnja PVC i aluminijske stolarije i AEPG-izvođenje elektroinstalacija, klimatizacija i ventilacija.

### 3.9. TURIZAM

Općina Petrijevci ima Strateški plan razvoja turizma Općine Petrijevci za razdoblje od 2017. do 2027. (izrađivač NFM Consulting d.o.o.).

Općina Petrijevci usmjerena je na razvoj ruralnog turizma, uključujući smještaj u kućama tradicijskog graditeljstva, agroturizam i ekopoljoprivredu.

Na području općine Petrijevci šest je ugostiteljskih objekata registriranih za djelatnost pripreme i usluživanja pića, te tri ugostiteljska objekta registrirana za djelatnost restorana i ostalih objekata za pripremu i usluživanje hrane. U središtu naselja Petrijevci nalazi se istoimeni hotel s tri zvjezdice i nudi uslugu smještaja i prehrane, mogućnost organiziranja različitih poslovnih i privatnih događanja te uslugu cateringa.

Postoje manji smještajni kapaciteti: Rooms Jelengrad, Kuća za odmor Stanica (cca 95 m<sup>2</sup>) vila s tri spavaće sobe i grijanim bazenom, Vjetruša - Imanje za proslave, team buildinge i kraći boravak, Awesome Home in Petrijevci – vikendica s dvije spavaće sobe i grijanim bazenom.

Nekadašnji Duhovno-rekreacijski centar Emaus na Satničkom ribnjaku obnovljen je u cijelosti te je promijenio naziv u EDEN Restoran & Ballroom, jedinstveno prirodno mjesto u Slavoniji i Baranji gdje se ljepote netaknute hrastove šume, prirodno čistih jezera i beskrajnih livada spajaju s bogatom i jedinstvenom gastro ponudom. Organiziraju razna događanja, na svojih 220 000 m<sup>2</sup> prostora namijenjenog isključivo za razne obiteljske i poslovne proslave uz čisti zrak, vodu, prirodu.

Za očekivati je da će to potaknuti razvoj ruralnoga turizma u okviru seoskih obiteljskih gospodarstava, kroz ponudu poljoprivrednih proizvoda, ali i kroz poticanje ekološki proizvedene zdrave hrane, odnosno razvoja ekološke poljoprivrede.

Kao dodatni višefunkcionalni prostori, u naseljima općine Petrijevci izgrađeni su društveni domovi (Društveni dom Satnica, Vatrogasni dom Petrijevci i Lovački dom Petrijevci) koji se koriste za razne svrhe prilikom održavanja manifestacija i događanja.

Općina Petrijevci prema svom geografskom položaju ima sve preduvjete za aktivan razvoj turizma. Rijeka Drava, Karašica - Vučica, ribnjaci, lovište, nezagađeni okoliš, bogato kulturno-povijesno nasljeđe, kao i blizina drugih naselja s razvijenim kontinentalnim turizmom, velik su potencijal Općine Petrijevci koji je djelomično iskorišten, pa je potrebno razvijati turističku infrastrukturu, osmišljavati specifične turističke sadržaje, kao i prateće djelatnosti, s naglaskom na seoskom turizmu, sportskoj rekreaciji i ugostiteljskoj ponudi autohtonih proizvoda.

Strateški plan razvoja turizma Općine Petrijevci za razdoblje od 2017. do 2027. sadrži viziju prioriteta i zadanih mjera kojima se želi postići turistički razvoj općine u zadanom razdoblju zahvaljujući prirodnim, povijesnim i kulturnim bogatstvima kojima obiluje to područje. Strateški ciljevi Strateškog plana razvoja turizma Općine Petrijevci obuhvaćaju sve aspekte bitne za lokalni razvoj te pregled željenih rezultata koji se planiraju postići konkretnim mjerama, a proizlaze iz vizije.

### **3.10. ŠUMARSTVO**

Prema podacima iz Prostornog plana uređenja Općine Petrijevci na šumske površine otpada 23,55 % ukupne površine Općine, što iznosi 1.351,84 ha te obuhvaća najvećim dijelom gospodarske šume, a manji dio otpada na šume posebne namjene. Prema podacima Uprave šuma Podružnica Osijek, od čega u državnom vlasništvu 1.120,23 ha i privatnom vlasništvu 231,61 ha. Većina su državne šume koje su najbolje kvalitete budući se s njima gospodari na principima šumarske znanosti.

Državnim šumama na području Općine upravljaju Hrvatske šume, Uprava šuma Osijek, Šumarija Valpovo, prema gospodarskoj osnovi izrađenoj sukladno zakonskim propisima.

## **4. OPREMLJENOST PROSTORA DRUŠTVENOM I KOMUNALNOM INFRASTRUKTUROM**

### **4.1. DRUŠTVENE DJELATNOSTI**

Područje društvenih djelatnosti predstavlja izuzetno važan segment društvenog života, koji je u neposrednoj interakciji s ostalim oblicima života. Kvalitetom ovih funkcija podiže se obrazovna i kulturna razina i standard cjelokupnog stanovništva u gravitacijskom području ovih funkcija.

Da bi se osigurali uvjeti za što kvalitetniji društveni i gospodarski razvitak Općine potrebno je postizanje što veće autonomije u pogledu sadržaja društvenih funkcija, kao što su:

- uprava (općinsko vijeće, općinski načelnik i upravni odjel)
- udruge građana, političke stranke i druge organizacije
- predškolski odgoj, školstvo i obrazovanje
- sport, rekreacija, zabava i odmor

- zdravstvo (primarna zdravstvena zaštita), ljekarna i veterinarska stanica
- socijalna skrb
- financijske i druge slične uslužne djelatnosti
- vjerske zajednice.

U oba naselja u korištenju su nekadašnji društveni domovi, koji se koristi u razne svrhe i mjesna događanja. U Petrijevcima je uz to izgrađen i uređen vatrogasni dom, kapaciteta 300 osoba.

Dosadašnja mreža društvenih sadržaja na području Općine Petrijevci uglavnom po kapacitetu i rasporedu zadovoljava potrebe stanovništva.

## PREDŠKOLSKE USTANOVE

Dječji vrtić u Petrijevcima započeo je s radom 1973. godine, 1992. godine vrtić je granatiran te znatno oštećen. Slijedila je njegova obnova i proširenje te se nije ulagalo u vrtić do 2014. – 2015. godine.

U razmatranom razdoblju od 2021. – 2024. godine na postojećoj zgradi dječjeg vrtića dograđeno je i uređeno potkrovlje u kojem se nalaze prostori dvorane, dnevni boravak, spavaonica, zbornica te dječji sanitarni čvor te požarno stubište. Preuređen je prostor potkrovlja za potrebe dvije nove skupine djece te dodan sanitarni čvor za odgojiteljice (od jeseni 2025. godine).

Rad dječjeg vrtića Općina Petrijevci godišnje se sufinancira sa znatnim iznosom cca 270.000,00 EUR budući da je došlo do usklađenja plaća zaposlenih u vrtiću sa zakonskim odredbama i povećanja zaposlenih.

Tablica 38. DJEČJI VRTIĆ MASLAČAK – BROJ KORISNIKA PO SKUPINAMA

godina	mlađa mješovita skupina (3 – 4 g.)	starija mješovita skupina (5 g. do polaska u školu)	Jaslička skupina (1 – 3 g.)	ukupno	Ukupan broj djece/broj zaposlenih
2020/2021	20	18	-	38	38/6
2021/2022	20	24	-	44	46/5
2022/2023	19	24	-	43	47/7
2023/2024	20	24	-	44	50/5
2024/2025	20	24	12	56	60/8

Izvor: Dječji vrtić Maslačak

*Dječji vrtići i druge pravne osobe koje ostvaruju program predškolskog odgoja, Statistička izvješća, Državni zavod za statistiku RH*

## OSNOVNA ŠKOLA

Prva pučka škola u Petrijevcima započela je s radom još 1788. godine kao dvorazredna samostalna pučka škola. Između dva svjetska rata uvedena su i dva viša razreda, tj. peti i šesti razred. Od 1955. godine petrijevačka škola prerasla je u Osmogodišnju školu Petrijevci. Taj naziv škola nosi do 1964. godine kada mijenja naziv u Osnovna škola "Republika" po tzv. Petrijevačkoj republici. Uspostavom hrvatske države, lokalne uprave i samouprave, Poglavarstvo Općine Petrijevci 29. ožujka 1995. godine daje prijedlog da se naziv škole promijeni u prvobitan. Od 1995. godine škola nosi naziv Osnovna škola Petrijevci. Područna škola u Satnici započela je s radom 1900. godine kao samostalna škola. Od 1957. do 1960. godine škola je bila pripojena osnovnoj školi u Bizovcu, a od 1960. godine područna je škola Osnovne škole Petrijevci.

Osnovna škola Petrijevci obuhvaća danas upisno područje općine Petrijevci i u svom sastavu ima samo jednu područnu školu u naselju Satnica. Ukupan broj učenika školske godine 2020./2021. je 177, raspoređenih u 12 razrednih odjela. U matičnoj školi ima 160 učenika u 10 razrednih odjela i to 4 razredna odjela razredne nastave sa 67 učenika i 6 razrednih odjela predmetne nastave sa 95 učenika. U područnoj školi Satnica je 17 učenika u dva kombinirana razredna odjela. Ukupan broj učitelja je 21.

Nastava se odvija u petodnevnom radnom tjednu do 2023. godine u dvije smjene, a zatim u jednoj smjeni. Zgrada škole u Petrijevcima od dvije učionice razredne nastave i šest učionica predmetne nastave uz potrebne kabinete i ostale pomoćne prostorije, prilagodila je prostore za jedno smjensku nastavu.

U područnoj školi nastava se odvija u dvije smjene zbog prostornih uvjeta. Područnu školu pohađaju učenici od 1. do 4. razreda, dok se učenici viših razreda dovoze u matičnu školu u Petrijevce organiziranim prijevozom.

Rad Osnovne škole Petrijevci Općina Petrijevci sufinancira s oko 18.000,00 EUR godišnje za dvoranu i vanškolske aktivnosti.

U razmatranom razdoblju izrađen je projekt dogradnje zgrade osnovne škole te dobivena građevinska dozvola, kako bi se mogle zadovoljiti potrebe dnevnog boravka djece.

Tablica 39. OSNOVNA ŠKOLA (UČENICI I RAZREDNI ODJELI)

školska godina	broj škola	broj razrednih odjela	broj učenika ukupno	učitelji	broj učenika ukupno/broj učitelja
2020./2021.	2	12	177	21	179/21
2021./2022.	2	13	168	22	167/20
2022./2023.	2	13	161	22	163/22
2023./2024.	2	13	163	22	159/23
2024./2025.	2	12	149	21	150/21

Izvor: Osnovna škola Petrijevci,  
Osnovne škole početak školske godine, Statistička izvješća, Državni zavod za statistiku RH

Iz priložene je tablice vidljivo kontinuirano opadanje broja učenika – sa 177 učenika u šk.g. 2020./2021. na svega 149 u šk. g. 2024./2025.

Tablica 40. OSNOVNA ŠKOLA (UČENICI I RAZREDNI ODJELI) – POČETAK I KRAJ ŠKOLSKE GODINE

školska godina	broj razrednih odjela	broj učenika						učitelji
		matična škola Petrijevci		PŠ Satnica		ukupno		
		početak šk. god.	kraj šk. god.	početak šk. god.	kraj šk. god.	početak šk. god.	kraj šk. god.	
2020./2021.	12	164	160	17	17	181	177	21
2021./2022.	13	153	154	14	14	167	168	22
2022./2023.	13	155	153	8	8	163	161	22
2023./2024.	13	150	154	9	9	159	163	22
2024./2025.	12	143	142	7	7	150	149	21

Izvor: Osnovna škola Petrijevci

## SREDNJE ŠKOLE

U Općini Petrijevci nema ustanova srednjoškolskog obrazovanja.

## VIŠE I VISOKO ŠKOLSTVO

Na području Općine Petrijevci ne postoje visokoobrazovne institucije te studenti s ovog područja pohađaju visokoobrazovne ustanove u većim sredinama poput Osijeka i Zagreba.

U akademskoj godini 2022./2023. na visokim učilištima RH upisano je ukupno 94 studenta s prebivalištem u Petrijevcima. Najviše studenta (71,3%) upisano je na sveučilišni studij.

Tablica 41 STUDENTI S PREBIVALIŠTEM U OPĆINI PETRIJEVCI KOJI SU UPISANI NA STUDIJ

akademska godina	sveučilišni ili stručni studij						poslijediplomski studij	
	ukupno	visoke škole	veleučilišta	fakulteti		umjetničke akademije	specijalistički studij	doktorski studij
				stručni studij	sveučilišni studij			
2020./2021.	45	-	2	3	38	2	-	2
2021./2022.	52	-	4	4	40	4	-	2
2022./2023.	58	1	5	3	44	5	1	3
2023./2024.	56	-	5	4	39	8	-	3

Izvor: Gradovi u statistici: studenti upisani na stručni i sveučilišni studij, studenti upisani na poslijediplomski specijalistički studij i studenti upisani na poslijediplomski doktorski studij, Državni zavod za statistiku RH

Tablica 42. STUDENTI S PREBIVALIŠTEM U OPĆINI PETRIJEVCI KOJI SU DIPLOMIRALI/ZAVRŠILI STUDIJ

godina	sveučilišni ili stručni studij						magistri znanosti i sveučilišni specijalisti	doktori znanosti	
	ukupno		visoke škole	veleučilišta	fakulteti				umjetničke akademije
	svoga	redoviti			stručni studij	sveučilišni studij			
2021.	17	13	-	-	1	15	1	-	-
2022.	7	7	-	1	-	6	-	-	-
2023.	4	3	-	-	1	3	-	-	-
2024.	15	12	-	2	-	11	2	-	1

Izvor: Gradovi u statistici: studenti koji su završili sveučilišni ili stručni studij, studenti koji su završili sveučilišni ili stručni studij, Državni zavod za statistiku RH

## ZDRAVSTVO

Dom zdravlja Osječko-baranjske županije u Ambulanti obiteljske medicine Petrijevcima provodi djelatnost primarne zdravstvene zaštite i određene oblike specijalističko-konzilijarne zdravstvene zaštite, uključivo njegu u kući te patronažu. U sklopu Doma zdravlja djeluje i stomatološka ordinacija u Petrijevcima.

U ambulanti djeluju timovi:

- opća medicina (1 tim)
- stomatologija (1 tim).

Osim ambulanti, u Petrijevcima radi i ljekarna Tripolski.

## SOCIJALNA SKRB

Djelatnost socijalne skrbi organizirana je preko nadležnog Centra za socijalnu skrb Valpovo, koji je mjesno nadležan za područje gradova Valpova i Belišća te općina Bizovac i Petrijevcima s pripadajućim prigradskim naseljima i selima. U općini djeluje Hrvatski crveni križ Valpovo, Mjesni crveni križ Petrijevcima, koji organizira dobrovoljno davanje krvi, sakuplja hranu, odjeću i obuću.

U Satnici djeluje privatni Dom za starije i nemoćne "Sveta Katarina" kapaciteta cca 50 štićenika nad kojim Područni ured Valpovo nema ingerencije. Područni ured Valpovo ima u nadležnosti udomiteljske obitelji za stare i nemoćne osobe. Na području Općine Petrijevcima djelovale su dvije udomiteljske obitelji, koje su zatvorene 2025. godine.

Tablica 43. PODACI O PRIMATELJIMA ZAJAMČENE MINIMALNE NAKNADE

Godina	Zajamčena minimalna naknada		ukupni iznos pomoći
	broj obitelji	broj korisnika	
2021.	27	43	55.721,55
2022.	23	40	49.173,11
2023.	26	36	62.526,14
2024.	11	31	68.190,42

Izvor: Hrvatski zavod za socijalni rad, Područni ured Valpovo

## UDRUGE

Na području Općine Petrijevci djeluje 25 udruga (popis u tablici), koje pokrivaju različita područja djelovanja, od gospodarskih i sportskih do zaštite ljudskih prava i sloboda te zaštite okoliša i prirode.

Tablica 44. GRAĐANSKE UDRUGE NA PODRUČJU OPĆINE PETRIJEVCI

Broj	Naziv udruge	sjedište
1.	Društvo NAŠA DJECA	Petrijevci
2.	Nogometni klub OMLADINAC	Petrijevci
3.	Šahovski klub Petrijevci	Petrijevci
4.	Udruga izviđača ORAO	Petrijevci
5.	Udruga PETRIJEVCI – LJUDI I OBIČAJU	Petrijevci
6.	Vokalna skupina MURSELLA	Petrijevci
7.	Lovačko društvo JASTREB	Petrijevci
8.	Udruga Matice umirovljenika Petrijevci	Petrijevci
9.	Udruga športskih ribolovaca SMUĐ	Satnica
10.	Dobrovoljno vatrogasno društvo Petrijevci	Petrijevci
11.	Udruga uzgajatelja ptica pjevica Petrijevci	Petrijevci
12.	Kulturno umjetničko društvo NEVEN	Petrijevci
13.	Konjogojska udruga POTKOVA	Petrijevci
14.	Udruga žena Satnica	Satnica
15.	Konjogojska udruga Petrijevci	Petrijevci
16.	Nogometni klub SATNICA	Satnica
17.	Udruga Matice umirovljenika Satnica	Satnica
18.	Rukometni klub PETRIJEVCI	Petrijevci
19.	Muška pjevačka skupina SATINČANI	Satnica
20.	Udruga športskih ribolovaca KARASIĆA	Petrijevci
21.	KUD NIKOLA ŠUBIĆ ZRINSKI	Petrijevci
22.	Hrvatska udruga žena PETRIJEVCI	Petrijevci
23.	Eko-etno udruga ZLATNE RUKE	Petrijevci
24.	Ženski rukometni klub PETRIJEVCI	Petrijevci
25.	Dobrovoljno vatrogasno društvo Satnica	Satnica

Izvor: Registar udruga Republike Hrvatske, Ministarstvo pravosuđa, uprave i digitalne transformacije

## UPRAVA I ADMINISTRACIJA

Sjedište općinske uprave nalazi se u naselju Petrijevci. Tu je smješten ured načelnika koji predstavlja izvršno tijelo Općine. Općinska uprava je ustrojena na način da ima jedinstveni upravni odjel sa računovodstvom, financijama i komunalnim redarstvom. U Općini Petrijevci zaposleno je uz načelnika, još sedam zaposlenika. Predstavničko tijelo Općine je Općinsko vijeće koje se sastoji od predsjednika, potpredsjednika i 11 vijećnika. Nakon lokalnih izbora 2025. godine Općinsko vijeće će imati sveukupno 9 vijećnika.

## SPORT

Mreža javnih sportsko-rekreacijskih sadržaja na području Općine kontinuirano se obnavlja i nadograđuje. Sredstva za djelovanje svih sportskih udruga i klubova osigurava Općina Petrijevci. Tijekom 2024. godine na području Općine Petrijevci djelovalo je sedam sportskih Udruga:

- NK Omladinac-Petrijevci,
- NK Satnica-Satnica,
- RK Petrijevci,

- ŽRK Petrijevci,
- Udruga športskih ribolovaca "Karašica" - Petrijevci,
- Šahovski klub Petrijevci,
- Udruga uzgajatelja ptica.

Udruge okupljaju preko 300 sportaša u raznim uzrastima, što je više od 10% stanovništva Općine Petrijevci.

Na području općine Petrijevci nalaze se sljedeće športsko-rekreacijske građevine:

- Školska sportska dvorana pri Osnovnoj školi Petrijevci, površine oko 2.000 m<sup>2</sup> (koristi se za nastavu tjelesne i zdravstvene kulture, ali i za izvođenje sportskih, kulturno-zabavnih i drugih manifestacija) što je značajno za sve žitelje mjesta;
- rukometna igrališta (u sklopu Osnovne škole Petrijevci / sportskog parka i Područne škole u Satnici);
- nogometno igralište NK Omladinac u naselju Petrijevci;
- nogometno igralište NK Satnica u naselju Satnica;
- rukometno igralište u Petrijevcima;
- dječja igrališta u Petrijevcima i Satnici
- tijekom 2024. godine izgrađeno je novo košarkaško igralište s vanjskim fitnessom u Petrijevcima

Između Petrijevaca i Satnice izgrađena je pješačko-biciklistička staza dužine 4,08 km. Općina Petrijevci jedna je od prihvatljivih prijavitelja u okviru Poziva Biciklističke staze urbane aglomeracije Osijek, čija je svrha izgradnja, prilagodba i modernizacija mreže biciklističkih staza namijenjenih javnoj uporabi i povezivanju raznih oblika prijevoza prihvatljivih za okoliš te je dobila nepovratna sredstva za izgradnju iste. Biciklistička će infrastruktura pridonijeti boljoj povezanosti na linijama koje služe za dnevne migracije na području aglomeracije, većem korištenju javnih sredstava prijevoza kroz nadovezivanje biciklističkih infrastruktura na linije javnoga prijevoza i stvaranje pretpostavki za multimodalni prijevoz, smanjenju emisija CO<sub>2</sub> te povećanoj sigurnosti biciklista, ali i ostalih sudionika u prometu.

Kao sastavni dio projekta Rekonstrukcija DC 34 kroz naselje Petrijevci izgrađena je nova biciklistička staza, koja će se u konačnici povezivati s gradovima Valpovom i Osijekom.

U Petrijevcima je uređen ribnjak, koji se koristi u natjecateljske svrhe te promociju Općine Petrijevci.

## KULTURA

U Općini Petrijevci djeluju sljedeće kulturno-umjetničke udruge:

- KUD Nikola Šubić Zrinski,
- KUD Neven,
- Vokalna skupina Mursella,
- Muška pjevačka skupina Satinčani

O kulturnim događanjima redovito izvještava Udruga Petrijevci-ljudi i običaji i Turistička zajednica Osječko-baranjske županije putem službenih web stranica, kao i Općina Petrijevci putem svoje web stranice.

### Manifestacije na području Općine Petrijevci

Općina Petrijevci tijekom godine obiluje mnogim događanjima, a najvažnija su:

- Dan Općine 17. travnja
- Petrijevačke žetvene svečanosti
- Gužvarijada
- Advent u Petrijevcima i Satnici
- Božićne priredbe u Petrijevcima i Satnici
- Memorijalni nogometni turnir Josip Andrišić Šiško
- Smotra a capella pjesme u Satnici
- Bruljenje u Satnici
- Pokladno jahanje u Petrijevcima
- Maškare u Petrijevcima
- proglašenje najboljih u športu.

### Kulturno - spomenička baština

Na području Općine Petrijevci nalaze se registrirana i evidentirana kulturna dobra.

Tablica 45. POJEDINAČNA NEPOKRETNNA KULTURNA DOBRA

Registarski broj	Naziv kulturnog dobra	Adresa
a) Na području Općine Petrijevci nalaze se tri zaštićena nepokretna kulturna dobra:		
<b>Z-1268</b>	Crkva sv. Petra Apostola	Petrijevci Republike 68
<b>ROS-0210 -1971</b>	Skupna grobnica palih boraca NOR-a u Petrijevcima	k.č.br. 731, k.o. Petrijevci
<b>Z-7839</b>	Židovsko groblje	k.č.br. 2282, k.o. Petrijevci
b) Na području Općine Petrijevci nalazi se jedno obnovljeno nepokretno kulturno dobro (Crkva sv. Petra Apostola, Petrijevci – Z-1268)		
c) Na području Općine Petrijevci ne nalazi se niti jedno ugroženo nepokretno kulturno dobro		

Izvor podataka: Registar kulturnih dobara Republike Hrvatske i Ministarstvo kulture i medija

Na području Općine Petrijevci radi daljnje identifikacije kao i otkrivanja drugih mogućih nalazišta potrebno je obaviti rekognosciranje terena (arheološki pregled područja), detaljno kartiranje i dokumentiranje, temeljem kojih će se odrediti ciljane mjere zaštite nalazišta i nalaza.

### **VJERSKA NAMJENA**

Na području općine nalaze se dvije katoličke crkve - u Petrijevcima i Satnici, dovoljnog kapaciteta za sve vjernike katoličke ispovijesti.

### **GROBLJA**

U oba ova naselja nalaze se mjesna groblja (Petrijevci - 1,17 ha i Satnica – 0,52 ha) s mogućnošću proširenja koja zadovoljavaju potrebe pedesetogodišnjeg razdoblja.

Izvan naselja Petrijevci na k.č.br. 2282, k.o. Petrijevci nalaze se ostali nekadašnjeg židovskog groblja površine 0,18ha koje nije u uporabi.

## **4.2. KOMUNALNA INFRASTRUKTURA**

### **CESTOVNI PROMET**

Područje Općine Petrijevci je značajno prometno i općenito infrastrukturno županijsko čvorište, s obzirom na sustave prometne i komunalne infrastrukture koje prolaze njegovim područjem ili ga tangiraju. Najveći broj cesta su nerazvrstane ceste koje su u nadležnosti Općine te obuhvaćaju sve ulice naselja i izvedene su od asfaltnog zastora, dok ceste prema izdvojenim građevinskim područjima, farmama i ostalo su tvrde makadam ceste predviđene za asfaltiranje, ovisno o financijskoj mogućnosti Općine.

Na području Općine Petrijevci u odnosu na zadnje Izvješće završena je izgradnja autoceste B. Manastir – Osijek – Svilaj - Ploče, (dionica B. Manastir – Mađarska, s izgrađenim najdužim mostom u Hrvatskoj preko rijeke Drave, l=2507 m). Dio autoceste A5 koji prolazi Općinom Petrijevci dužine je 8,5 km. Uz to u istom razdoblju izgrađena je i cestovna obilaznica naselja Petrijevci dužine 3,38 km.



Slika 14. Javne ceste na području Općine Petrijevci  
Izvor: Geoportal javnih cesta RH (Odluka o razvrstavanju javnih cesta (NN 118/25))

Državna cesta DC 34 kroz naselje Petrijevci rekonstruirana je u cijelosti u sklopu projekta Hrvatskih cesta d.o.o. – Rekonstrukcija državne ceste DC 34 na dionici od obilaznice Valpovo do DC 2, 2. faza – kroz naselje Petrijevci).

Osim cestovne površine, zacjevljena je oborinska odvodnja te izgrađena nova pješačko-biciklistička staza. Na zelene površine zasađeno je ukrasno drveće.

Dio državne ceste kroz naselje Petrijevci (od početka obilaznice Petrijevci kod mosta Jelengrad (DC 34) do kraja obilaznice Petrijevci (DC 34) razvrstan je u županijsku cestu ŽC 4301 i dužine je 2,959 km te se nalazi u nadležnosti Uprave za ceste Osječko-baranjske županije.

Uporabna dozvola dobivena je 10. siječnja 2023. godine, čijim puštanjem u promet Petrijevci su dobili novu modernu vizuru.



Slika 15. Centar Petrijevaca nekada (2021.godine)



Slika 16. Centar Petrijevaca sada (2024.godine)

Tijekom 2022. godine Općina Petrijevci izradila je projektnu dokumentaciju za Rekonstrukciju ceste u ulici Republike (Fenek) i ishodila građevinsku dozvolu.

U srpnju 2023. godine započeli su radovi na rekonstrukciji ulice (Fenek) u cijelom poprečnom profilu (cestovna površina, pješačke staze, zacjevljeni oborinski kanali i izvedena nova javna rasvjeta). Uporabna dozvola dobivena je 26. travnja 2024. godine.

Krajem 2022. godine dobivena je građevinska dozvola za Rekonstrukciju ulice M. Gupca u Petrijevcima, čiji radovi su završeni 2025. godine.

RAZVRSTANE JAVNE CESTE NA PODRUČJU OPĆINE PETRIJEVCI

Tablica 46. POPIS RAZVRSTANIH JAVNIH CESTA NA PODRUČJU OPĆINE PETRIJEVCI

Broj ceste	Opis ceste	Duljina na području općine (km)
<b>Autocesta ukupno:</b>		<b>8,5</b>
<b>A 5</b>	Branjin Vrh (GP Branjin Vrh (granica RH/Mađarska)) – Beli Manastir – Osijek – Đakovo - čvorište Sredanci (A3) - Svilaj (GP Svilaj (granica RH / BiH))	8,5
<b>Državne ceste ukupno</b>		<b>11,96</b>
<b>DC 2</b>	Dubrava Križovljanska (GP Dubrava Križovljanska (granica RH/Slovenija)) – Koprivnica - Virovitica (D5) - Sveti Đurađ (D5) – Našice – Osijek – Vukovar - Ilok (GP Ilok (granica RH / Srbija))	2,44
<b>DC34</b>	Slatina (DC2/DC69) - D. Miholjac – Josipovac (D2)	9,52
<b>Županijske ceste ukupno</b>		<b>9,33</b>
<b>ŽC 4061</b>	Ladimirevci (Ž 4060) – Satnica - Petrijevci (D 34)	6,37
<b>ŽC 4301</b>	Petrijevci (DC 34 – DC 34)	2,96
<b>Lokalne ceste ukupno</b>		<b>9,53</b>
<b>LC 44054</b>	Satnica Valpovačka (Ž 4061) - D2 (Bizovac – Samatovci)	2,45
<b>LC 44055</b>	Petrijevci (Ž 4061) - Selci - Brođanci (Ž 4067)	2,57
<b>LC 44056</b>	Cerovac – Petrijevci (LC 44055)	0,97

Izvor: Hrvatske autoceste d.o.o., Hrvatske ceste d.o.o. i Uprava za ceste Osječko-baranjske županije

Duljina svih cesta (razvrstanih i nerazvrstanih) na području Općine Petrijevci iznosi oko 89,93 km, odnosno:

- autoceste - 8,5 km (9,45 %),
- državne ceste (ostale) - 11,96 km (13,30 %),
- županijske ceste - 9,33 km (10,37 %),
- lokalne ceste - 9,53 km (10,60 %),
- nerazvrstane ceste - 50,61 km (56,28 %).

Pokazatelj o cestovnoj gustoći iznosi 1,56 km/km<sup>2</sup>.

Nerazvrstane ceste koje se nalaze na području Općine Petrijevci razvrstane su u 3 kategorije:

1. kategorija - sabirne ceste velike gustoće prometa koje se nalaze unutar građevinskih područja te se spajaju na ceste višeg reda,
2. kategorija - ceste koje se nalaze unutar izgrađenog dijela građevinskih područja te koje povezuju više stambenih područja i/ili unutar izdvojenih građevinskih područja,
3. kategorija - poljski i šumski putovi te ostale ceste koje prolaze neizgrađenim dijelom građevinskog područja

Ukupna duljina nerazvrstanih cesta iznosi 50.603,27 m, od čega je asfaltirano 15.807,27 m (31,24 %), pod tucanikom (makadamom) je 12.929,00 m (25,55 %), a čak 21.867,00 m (43,21 %) su zemljane ceste.

Pješački promet je neophodan za kretanje ljudi po naseljima. U velikom dijelu naselja izvedene su pješačke staze širine od 1,0-1,5 m i uglavnom su odvojene od cestovnog prometa zelenim pojasom i drvoredom, kako bi kretanje ljudi bilo sigurnije, dok u ulicama A. M. Reljkovića, Dr. I. Ribara, V. Nazora, J. Kozarca i J. Užarevića u Petrijevcima nema izgrađene pješačke staze, ali je planirana dokumentima prostornog uređenja. U naselju Satnica ima dosta starih i gotovo uništenih pješačkih staza, koje se svake godine ovisno o financijskoj mogućnosti obnavljaju.

Javni prijevoz putnika na području općine riješen je autobusnim sustavom s autobusnim stajalištima. Stajališta u Petrijevcima su opremljena tipskim nadstrešnicama, klupom, košem za otpatke.

Tablica 47. POPIS NERAZVRSTANIH CESTA NA PODRUČJU OPĆINE PETRIJEVCI

Oznaka ceste	Cesta	ukupna dužina (m)	vrsta i dužina kolnika prema ortofoto izmjeri (m)		
			asfalt	tucanik	zemlja
<b>NASELJE PETRIJEVCI</b>					
NC 1 - 001	ŽC 4061 - Ulica J.J.Strossmayera- NC 2-011	754,00	754,00	-	-
NC 1 - 002	DC 34 - Ulica M. Gupca-ŽC 4061	350,00	350,00	-	-
NC 1 - 003	DC 34 - Ulica P. Preradovića-ŽC 4061	614,00	614,00	-	-
NC 1 - 004	DC 34 - Ulica D. Pejačević-ŽC 4061	660,00	660,00	-	-
NC 2 - 001	NC 1-001 - Ulica A. M. Reljkovića -DC 34	690,00	690,00	-	-
NC 2 - 002	NC 1-001 - Ulica Dr. I. Ribara-NC 2-001 i NC 3-048	633,00	443,00	-	190,00
NC 2 - 003	NC 1-001 - Ulica V. Nazora-NC 3-048	880,00	700,00	-	180,00
NC 2 - 004	NC 2-002 - Ulica J. Kozarca-NC 2-003	158,00	158,00	-	-
NC 2 - 005	NC 2-001 - Ulica Hrvatskih branitelja-NC 1-001	500,00	160,00	-	340,00
NC 2 - 006	ŽC 4301 - Ulica Bregovita-NC 1-004	230,00	230,00	-	-
NC 2 - 007	ŽC 4301 - Ulica I. Kapistrana-ŽC 4301	385,00	385,00	-	-
NC 2 - 008	ŽC 4301 - Ulica Republike (Fenek)-NC 3-009	375,00	375,00	-	-
NC 3 - 045	NC 2-008 - Put Gajić - Gajić	130,00	-	-	130,00
NC 2 - 009	Žc 4301 - Ulica Republike (igralište)	225,00	225,00	-	-
NC 2 - 010	NC 1-001 - Ulica J. Užarevića-NC 2-011	520,00	520,00	-	-
NC 2 - 011	NC 1-001 - Ulica Kolodvorska (dio)-LC 44055	345,00	345,00	-	-
NC 3 - 009	NC 2-008 - Put groblja-r. Karašica	209,00	-	209,00	-
NC 2 - 030	LC 44055 - Put Petrijevci 1-ŽC 4061 i obilaznica	1.230,00	-	-	1.230,00
NC 3 - 007	LC 44055 - Put Petrijevci 4 - NC 3-008	389,00	-	-	389,00
NC 3 - 008	LC 44055 - Put Petrijevci 3 - obilaznica	1.133,00	-	-	1.133,00
NC 3 - 020	LC 44055 - Put Petrijevci 5 - NC 3-008	400,00	-	-	400,00
NC 2 - 036	ŽC 4301 - Jelengradska ulica	633,00	633,00	-	-
NC 2 - 018	NC 2-001 - spojna cesta - ŽC 4301	196,00	-	-	196,00
NC 3 - 048	NC 2-001, NC 2-002 - Put A.M.R. - ŽC 4301	800,00	-	-	800,00
<b>VIKEND NASELJE KAPELICA</b>					
NC 2 - 012	ŽC 4301 - Put Čerina 1	1.091,00	1.091,00	-	-
NC 3 - 046	NC 2-012 - Put Čerina 2 - NC 2-014	912,00	-	-	912,00
NC 2 - 014	ŽC 4301 - Put Čerina 3 - NC 3-044	930,00	930,00	-	-
NC 3 - 001	NC 2-012 - Put Čerina 4 - NC 3-046	384,00	-	384,00	-
NC 3 - 002	NC 2-012 - Put Čerina 5 - NC 3-046	609,00	-	609,00	-
NC 3 - 003	NC 3-046 - Put Čerina 6 - NC 3-011	644,00	-	-	643,96
NC 3 - 004	NC 3-046 - Put Čerina 7 - NC 3-011	643,00	-	-	643,00
NC 3 - 005	NC 2-014 - Put Čerina 8 (A5)	834,00	-	-	833,84
NC 3 - 011	NC 2-014 - Put Čerina 9 - NC 2-012	550,00	-	-	550,00
NC 3 - 044	NC 2-001 - Put čerina 10 - r. Drava	1.860,00	-	1.860,00	-
<b>VIKEND NASELJE SUŠEVINE</b>					
NC 2 - 015	DC 34 - Put Žuto brdo 1 - NC 2-016	1.250,00	1.250,00	-	-
NC 2 - 016	DC 34 - Put Žuto brdo 4 - NC 2-015	4.650,27	4.650,27	-	-
NC 3 - 015	NC 2-016 - Put Žuto brdo 6 - r. Karašica	702,46	-	702,46	-
NC 3 - 016	DC 34 - Put Lipovac 1 - NC 2-015	1.569,00	-	-	1.569,00
NC 3 - 031	NC 2-015 - Put Suševine - NC 3-017 (vodocrpilište-Nehaj)	1.832,00	-	1.832,00	-
NC 3 - 017	DC 34 - Put Nehaj	2.372,00	-	2.372,00	-
<b>RUDINA BAKOVAC, PROVALA</b>					
NC 3 - 010	DC 34 - Put Bakovac 1 - ŽC 4301	2.460,00	-	-	2.460,00
NC 3 - 013	NC 3-010 - Put Bakovac 2 - DC 34	2.030,00	-	-	2.030,00
NC 3 - 006	DC 34 - Put Provala 1 - A5 i NC 3-043	1.508,00	-	1.508,00	-
NC 3 - 043	k.č.br. 3489 - Put Provala 2 - NC 3-006 i šuma RH	650,00	-	400,00	250,00
<b>RUDINA KRIZEVCI</b>					
NC 3 - 035	ŽC 4061 - Put Šuljnjak - ŽC 4061	565,00	-	565	-
<b>UKUPNO PETRIJEVCI</b>		<b>40.484,27</b>	<b>14.072,27</b>	<b>10.967,00</b>	<b>15.445,00</b>
<b>NASELJE SATNICA</b>					
NC 2 - 031	ŽC 4061 - Ulica S.Radića - LC 44054	1.175,00	1.175,00	-	-
NC 2 - 032	LC 44054 - Put (Udarević)	140,00	90,00	50,00	-
NC 2-021	ŽC 4061 - Put Satnica 1 (Nova) - NC 3-031	400,00	300,00	100,00	-
NC 3 - 021	NC 2-031 - Put Panjik - NC 3-021	565,00	-	-	565
NC 3 - 022	ŽC 4061 - Put Satnica 2 - NC 3-021	560,00	-	-	560,00

NC 3 - 023	NC 3-021 - Put Satnica 3 – NC 2-031	676,00	-	-	676,00
NC 3 - 033	LC 44054 - Put Satnica 4 - LC 44054	1.786,00	-	-	1.786,00
NC 3 - 034	ŽC 4061 - Put Satnica 5 - LC 44054	824,00	-	200,00	624,00
NC 2 - 036	LC 44054 - Put Satnica 6	170,00	170,00	-	-
NC 3 - 036	ŽC 4061 - Put Satnica 7	322,00	-	-	322,00
NC 3 - 037	NC 3-036 - Put Satnica 8 - ŽC 4061	866,00	-	-	866,00
NC 3 - 039	NC 3-047 - Presletinci-Čere - r. Karašica	80,00	-	-	80,00
NC 3 - 047	ŽC 4061 – Put Goričani 1 – r. Karašica	600,00	-	600,00	-
NC 3 - 040	ŽC 4061 - Put Goričani 3 - NC 2-035	820,00	-	200,00	620,00
NC 2 - 035	ŽC 4061 - Put Goričani 4 – r. Karašica	644,00	-	644,00	-
NC 3 - 041	NC 2-035 - Put Goričani 5-NC 3-040	168,00	-	168,00	-
NC 3 - 042	NC 2-035 put Goričani 6	323,00	-	-	323,00
	<b>UKUPNO SATNICA</b>	<b>10.119,00</b>	<b>1.735,00</b>	<b>1.962,00</b>	<b>6.422,00</b>
	<b>SVEUKUPNO OPĆINA PETRIJEVCI</b>	<b>50.603,27</b>	<b>15.807,27</b>	<b>12.929,00</b>	<b>21.867,00</b>

Izvor: Jedinstvena baza podataka o nerazvrstanim cestama na području Općine Petrijevci ("Službeni glasnik Općine Petrijevci" broj 7/24)

## ŽELJEZNIČKI PROMET

Rubnim dijelom Općine Petrijevci prolaze dvije željezničke pruge ukupne duljine 3,934 km:

- regionalni promet (R202 Varaždin – Koprivnica – Virovitica – Osijek – Dalj) – 2,727 km
- lokalni promet (L207 Bizovac – Belišće) – 1,207 km.

Udio pojedinih vrsta željezničkih pruga iznosi:

- pruga R202 - 69,31 %
- pruga L207 - 30,69 %.

Gustoća željezničkih pruga: - 0,068 km/km<sup>2</sup>.

## RIJEČNI PROMET

Rijeka Drava koja protječe prostorom Općine Petrijevci klasificirana je kao međunarodni vodni put III. klase sukladno Pravilniku o razvrstavanju i otvaranju vodnih putova na unutarnjim vodama (NN 77/11, 66/14 i 81/15) u duljini 5,45 km (od rkm 27+700 do rkm 39+400).

Tablica 48. PRIKAZ DULJINA DIONICA r. DRAVE NA PODRUČJU OPĆINE PETRIJEVCI

klasa	rijeka	od rkm	do rkm	duljina rkm
III	Drava	27+700	28+350	0,65
III	Drava	29+400	29+600	0,20
III	Drava	32+000	32+700	0,70
III	Drava	33+700	34+200	0,50
III	Drava	36+000	39+400	3,40

Izvor: Ministarstvo mora, prometa i infrastrukture, Uprava unutarnje plovidbe

Na području općine na rijeci Dravi ne postoje pristaništa, ali je planirana izgradnja dva sportska pristaništa za potrebe ribiča i ostalih mještana na Dravi, kao i na rijeci Karašica-Vučica, koja nije klasificirana te se kao plovni put koriste samo dijelovi na kojima je moguća plovidba čamcima.

## POŠTANSKI PROMET

Područje Općine Petrijevci je u nadležnosti Središta pošta Osijek i trenutno je pokriveno jednim poštanskim uredom i to 31208 Petrijevci, Republike 116. Nije planirano otvaranje novih ureda iako Satnica nema svoj poštanski ured. Postojeći poštanski ured je informatički opremljen, zadovoljavajuće kvalitete usluga, opremljen i dodatnom ponudom.

## ELEKTRONIČKE KOMUNIKACIJE

Općina Petrijevci je preko Telekomunikacijskog centra Osijek dobro uklopljena u suvremenu digitalnu telekomunikacijsku mrežu Hrvatske. Pojavljuju se i drugi operateri, tako da mještani mogu slobodno birati operatera i mijenjati mrežu kako nepokretne, tako i pokretne mreže.

Na području općine nalaze se dva komutacijska čvora (udaljeni pretplatnički stupanj ili UPS) u naseljima Petrijevci i Satnica. Područjem Općine prolaze važni međunarodni i magistralni pravac Osijek - D.Miholjac - Pecs. Izgrađena je kabelaška mjesna mreža čime je dosegnut jedan od razvojnih ciljeva društva da svako domaćinstvo može imati pristup na javnu telekomunikacijsku mrežu.

Tablica 49. PODACI O BAZNIM POSTAJAMA NA PODRUČJU OPĆINE PETRIJEVCI

Stanje na dan	31.12.2021	31.12.2022.	31.12.2023.	31.12.2024.
Broj baznih postaja	5	4	6	6
Broj lokacija *	4	3	5	5
Broj antenskih stupova	2	2	2	2
Broj antenskih prihvata na postojećim objektima	0	0	0	0
Broj unutarnjih antenskih sustava u zatvorenom prostoru	2	1	3	3
*Broj lokacija na kojima se nalaze bazne postaje, uzevši u obzir činjenicu da bazne postaje različitih operatera mogu biti na istom antenskom stupu ili postojećem objektu				

Izvor: Republika Hrvatska, Hrvatska regulatorna agencija za mrežne djelatnosti

U skladu s Uredbom o mjerilima razvoja elektroničke komunikacijske infrastrukture i druge povezane opreme (NN br. 42/25) prostorom Općine Petrijevci obuhvaćene su 4 elektroničke komunikacijske zone namijenjene izgradnji samostojećih antenskih stupova.

Prostor Općine Petrijevci pokriven je radijskim i digitalnim TV signalom preko postojećih objekata za emitiranje, koji se nalaze izvan teritorijalnog područja općine.

## PRIJENOS I PROIZVODNJA ELEKTRIČNE ENERGIJE

Održavanje i vođenje pogona prijenosne elektroenergetske mreže kompletnog područja u granicama obuhvata Općine Petrijevci u nadležnosti je HOPS d.o.o., Prijenosno područje Osijek. Na području obuhvata Općine Petrijevci nalaze se slijedeći objekti u nadležnosti HOPS d.o.o., Prijenosno područje Osijek, a u funkciji prijenosa električne energije:

- dvostruki nadzemni vod DV 2x400 kV Ernestinovo - Pecs 1, Ernestinovo - Pecs 2, na čelično-rešetkastim stupovima, duljina dionice iznosi oko 5,1km,
- nadzemni vod DV 110 kV Osijek 4 - Valpovo, na čelično-rešetkastim stupovima, duljina dionice iznosi oko 6,5km.

Tablica 50. DISTRIBUCIJSKA ELEKTROENERGETSKA MREŽA  
NA PROSTORU OPĆINE PETRIJEVCI – POJNE TOČKE MREŽE

Naziv	Konstrukcijska snaga (MVA)	Instalirana snaga (MVA)
TS 110/20/10 kV Osijek 4	2x20	2x20
TS 35/10 kV Valpovo 1	2x8	2x8
TS 35/10 kV Samatovci	2x8	2x4

Izvor: HEP ODS d.o.o., Elektroslavonija Osijek

Elektroenergetska infrastruktura u funkciji distribucije i opskrbe električnom energijom na području Općine u nadležnosti je HEP-ODS d.o.o., DP Elektroslavonija Osijek, preko svoje distribucijske elektroenergetske mreže. Naselje Petrijevci napaja se zračnim 10 kV dalekovodom iz osnovne TS 35/10 kV Samatovci, a moguće je napajanje i iz TS 35/10 Valpovo 1. Naselje Satnica se također napaja iz TS 35/10 kV Samatovci. Iz nje se 10 kV zračnim i dijelom kabelaškim dalekovodom napajaju četiri trafostanice TS 10/0,4 kV za napajanje potrošača. Crpilište Jarčevac i dio vikend naselja napajaju se iz osnovne TS 35/10 kV Valpovo 1, odakle se napajaju i dvije TS 10 (20)/0,4 kV. Rekreativni centar "Emaus" napaja se iz jedne TS 10(20)/0,4 kV povezane s osnovnom TS 35/10 kV Valpovo 1.

Oba naselja imaju izvedenu niskonaponsku mrežu i javnu rasvjetu. U Satnici je izvedena nova niskonaponska mreža i javna rasvjeta na stupovima u svim ulicama naselja.

Tijekom razmatranog razdoblja izvršena je rekonstrukcija niskonaponske mreže i javne rasvjete u Petrijevcima, ulice A.M.Reljkovića, Dr.I.Ribara, V.Nazora, Hrvatskih branitelja, J.Užarevića, J.J.Strossmayera te Kolodvorska ulica.

Kao sastavni dio projekta Rekonstrukcije DC 34 kroz naselje Petrijevci izvedena je nova javna rasvjeta na stupovima u ulici Republike te dijelu ulice Republike (Fenek) kao sastavni dio projekta Rekonstrukcije ulice Republike (Fenek).

Tablica 51. DISTRIBUCIJSKI EE VODOVI SVIH NAPONSKIH RAZINA (BEZ PRIKLJUČAKA)

Vrsta EE mreže	Ukupna dužina nadzemnih golihi vodiča Al/Ce (km)	Postotni udio nadzemnih golihi vodova u ukupnoj dužini svih EE vodova (%)	Ukupna dužina nadzemnih izoliranih EE vodova - kabela (Al) (km)	Postotni udio nadzemnih izoliranih vodova u ukupnoj dužini svih EE vodova (%)	Ukupna dužina podzemnih EE vodova - kabela (Al) (km)	Postotni udio podzemnih kabela u ukupnoj dužini svih EE vodova (%)
DV35 kV	7,0	8,2	0	0	3,7	4,4
DV 10(20) kV	20,5	24,0	0,9	1,1	31,4	36,8
NN (0,4) kV	7,5	8,8	9,5	11,1	4,8	5,6
<b>UKUPNO</b>	<b>35,0</b>	<b>41,0</b>	<b>10,4</b>	<b>12,2</b>	<b>39,9</b>	<b>46,8</b>

Izvor: HEP ODS d.o.o., Elektroslovanija Osijek

Ukupna duljina EE vodova iznosi 85,3 km.

Posljednjih godina na području općine postavljale su se sunčane elektrane (obnovljivi izvor energije) i to na poljoprivrednim površinama cca 4 kom, te je za 3 elektrane dobivena građevinska dozvola.

Napominjemo da je hidro-potencijal rijeke Drave velik, te da postoje i znatne količine biljnih otpadaka i ostale bio-mase koje bi se mogle koristiti u svrhu proizvodnje energije iz obnovljivih izvora.

## TRANSPORT PLINA

Tvrtka Plinacro d.o.o. upravlja građevinama državnog značaja, pa tako upravlja plinskim transportnim sustavom Republike Hrvatske kojem pripada magistralnim plinovodom Donji Miholjac - Osijek DN 300/50 (promjer 300 mm, tlak 50 bara), ukupne duljine 45,1 km, a duljina kroz administrativno područje Općine Petrijevci iznosi **7,3 km**. U prethodnom razdoblju na području Općine Petrijevci nije bilo ulaganja u izgradnju nove transportne mreže, sva ulaganja usmjerena su na održavanje i modernizaciju transportnog sustava u cilju ostvarenja sigurnog i pouzdanog transporta plina.

## PLINOOPSKRBA

Područje Općine Petrijevci je u potpunosti plinificirano. Ukupna duljina izgrađenih plinovoda iznosi oko 33,66 km. Distribuciju plina na području Općine vrši tvrtka HEP-Plin d.o.o. Osijek, Ispostava Valpovo.

Tablica 52. DUŽINA PLINOVDNE MREŽE PREMA PROMJERU PLINOVODA

	dužina (m)	%
PE-HD d = 63 mm	24.228	72%
PE-HD d = 90 mm	3.344	10%
PE-HD d = 160 mm	4.579	13%
PE-HD d = 180 mm	1.507	5%
<b>UKUPNO</b>	<b>33.658</b>	<b>100%</b>

Izvor: HEP-Plin d.o.o. Osijek

U protekle 4 godine nisu izvođene aktivnosti na sustavu plinoopskrbe područja Općine Petrijevci niti ima novih iskazanih zahtjeva.

## VODOOPSKRBNI SUSTAV

Vodoopskrba Općine Petrijevci temelji se na zahvatu podzemne vode crpilišta "Jarčevac" koje je koncipirano kao tlačno-opskrbeni sustav koji prethodno pročišćenu podzemnu vodu tlačnim crpkama tlači u transportnu i distribucijsku mrežu. Vodoopskrbeni sustav se sastoji od pet osnovnih funkcionalnih elemenata: crpilište "Jarčevac" - 25 l/s, postrojenje za preradu vode - 15 l/s, vodospremnik čiste vode - 170 m<sup>3</sup>, distribucijska crpna stanica - 25 l/s i sustava distribucije koju čine transportno distribucijski vodovi. Crpilište ima definirane i usvojene zone sanitarne zaštite sukladno Pravilniku.

Vodoopskrbeni objekti Crpilište Jarčevac smješteno je u međuriječju Drave i Vučice. Širina međuriječja na području crpilišta iznosi 2 do 3 km. Vodocrpilište za Općinu Petrijevci crpi iz vodonosnog područja Jarčevac i Vinogradi vodu s 4 bušena dubinska bunara DN 400, dubine 105 m (bunar Z1, Z2 i Z3 u pripremi, a zdenac Z4 služi u opskrbi). Kapacitet radnog bunara Z4 iznosi 35 l/s kojim se opskrbljuje pitkom vodom područje Općine Petrijevci. Tlačnim cjevovodima od zdenaca, podzemna voda se dovodi do uređaja za proizvodnju pitke vode, gdje se tehnološkim postupkom prerađuje u zakonom predviđene uvjete za ispravnost vode koja se koristi za ljudsku potrošnju. U oba naselja izgrađena je vodoopskrbna mreža te se u narednom razdoblju planira samo produljenje mreže u ulicama "Novog naselja" u Petrijevcima. Vodoopskrbnim sustavom upravlja Vodovod Osijek d.o.o. Podružnica Valpovo

Duljina vodovodne mreže na području Općine Petrijevci iznosi 40.493 m (mjesna mreža 27.947 m i spojni cjevovodi 12.546 m). Duljina vodovodne mreže u naselju Petrijevci iznosi 17.523,00 m, dok u naselju Satnica iznosi 7.072,00 m.

Na sustavu javne vodoopskrbe ima 993 priključaka (92,29%), dok je 83 kućanstva (7,71%) priključeno na vlastiti izvor. Ukupno je na javnu vodovodnu mrežu priključeno 2.293 stanovnika.

Potrošnja vode prema djelatnostima je sljedeća:

- kućanstva 63%,
- industrija 32 %,
- poljoprivreda 1%,
- javne institucije 3%,
- ostalo 1%.

Prema podacima distributera pitke vode tvrtke Vodovod Osijek d.o.o. Podružnica Valpovo prosječna potrošnja vode stanovniku iznosi 88,05 litara dnevno, odnosno 2,65 m<sup>3</sup> mjesečno.

## ODVODNJA

### Odvodnja otpadnih voda

Na području Općine Petrijevci u tijeku je realizacija Projekta vodoopskrbe i odvodnje Valpovo - Belišće, najvećeg infrastrukturnog projekta na širem valpovačkom i donjomiholjačkom području. Ukupna vrijednost projekta je 271,6 milijuna kuna, s tim da su 69,80 posto (189,6 milijuna kuna) bespovratna sredstva EU, a nacionalni dio (82,02 milijuna kuna) sufinanciraju Ministarstvo gospodarstva i održivog razvoja, Hrvatske vode d.o.o. Zagreb te tvrtke Vodovod Osijek d.o.o. Podružnica Valpovo i Vodovod Osijek d.o.o. Podružnica Belišće.

Cilj projekta je unaprjeđenje vodoopskrbe i pripreme pitke vode te prikupljanje i pročišćavanje otpadnih voda.

Radovi izgradnje kanalizacijskog sustava otpadnih voda s gravitacijskim i tlačnim cjevovodima ukupno oko 16 km i crpnim stanicama u Petrijevcima i Satnici su završeni u nekoliko faza.

U sustav odvodnje aglomeracije Petrijevci uključena su sva naselja s područja Općine Petrijevci, Općine Bizovac, dva naselja Općine Koška i prigradsko naselje Ladimirevci. Kako bi se omogućilo priključenje korisnika bez naknadnih građevinskih radova na prometnicama, pješačkim stazama, melioracijskim građevinama, u sklopu izgradnje kolektora izvedene su i pripreme za kućne priključke. Na temelju izvedbene dokumentacije za izvođenje radova kućnih priključaka u Ulici Republike isti su izvedeni tijekom 2020. godine. Kroz naredno razdoblje izvršeni su radovi kućnih priključaka u ulicama S. Radića, Vjetrovita, dio Mlinske i Republike gdje su radovi izvođeni prije 8-9 godina te ostalim ulicama naselja.

Izgradnja sustava odvodnje u naseljima Petrijevcima i Satnica planirana je do kraja 2021. godine, ali sustav neće biti aktivan za iduće tri godine dok se ne izgradi UPOV Petrijevcima.

Korisnici sami izvode priključak svoga objekta na postavljeno tipsko okno kućnog priključka na svojoj čestici.

U razdoblju od 2021.-2024. godine izgrađen je uređaj za pročišćavanje otpadnih voda kapaciteta 9.800 ES koji je nakon probnog rada i uspješnog tehničkog pregleda krajem 2025. godine dobio uporabnu dozvolu.

### **Odvodnja oborinskih voda**

Odvodnja oborinskih voda na području naselja Petrijevcima i Satnica se vrši otvorenim kanalima, koji uglavnom vode do melioracijskog kanala koji vode naselja odvodi u recipijent Vučica. Otvoreni kanali su međusobno povezani cijevnim propustima koji ne zadovoljavaju u potpunosti kapacitetom, budući su izgrađeni u vrijeme manje izgrađenosti naselja.

Velik problem predstavljaju propusti na kanalima koje su mještani postavljali bez dozvola na različite kote i različitim promjera, a uz to ih ne održavaju redovito. Dva upojna bunara na najnižim točkama naselja (početak ulice A. M. Reljkovića s desne strane i križanje ulica J. Kozarca i V. Nazora) izvedeni u prošlom razdoblju Izvješća zadovoljavaju. Kvalitetnije rješenje bilo bi odvođenje vode iz naselja spajanjem na recipijent.

Odvodni oborinski kanali u Mlinskoj ulici uz pješačko-biciklističku stazu su zacjevljeni, kao i odvodni oborinski kanali u ulici Republike i S. Radića su zacjevljeni u cijelosti u projektu Rekonstrukcije državne ceste DC 34 te se oborinska voda odvodi u recipijent izvan naselja Petrijevcima.

### **ZAŠTITA OD VODA I UREĐENJE VODOTOKA**

Vodotoci na području Općine Petrijevcima pripadaju dvama malim slivovima i to malom slivu Karašica - Vučica i malom slivu Vuka. Granica između ova dva mala sliva je državna cesta DC 2 (Osijek - Našice). Vodotoci na području Općine Petrijevcima su nizinski te je moguća opasnost od plavljenja okolnog prostora u svom toku, koji je uglavnom nebranjeni inundacijski pojas vodotoka (prema kategorizaciji Hrvatskih voda).

#### **Mali sliv Karašica – Vučica**

- Vode I. reda: rijeka Vučica od 0+490 do 11+240 (dužina 10,75 km), približne ukupne površine oko 500.000 m<sup>2</sup>,
- Vode II. reda: na području Općine Petrijevcima nema voda II. Reda,
- Građevine za osnovnu melioracijsku odvodnju I. reda su: Stara Vučica (Karašica) od 0+000 do 3+790 (dužina 3,79 km), približne ukupne površine oko 290.000 m<sup>2</sup>
- Građevine za osnovnu melioracijsku odvodnju II. reda su: kanal Dalagaj od 0+000 do 3+850 (dužina 3,85 km uključujući i dio malog sliva Vuka) i Kovačev Lug od 0+000 do 3+510 (dužine 3,51km), približne ukupne površine oko 62.000 m<sup>2</sup>,
- Detaljne melioracijske građevine na ovom području čine kanali III. i IV. reda ukupne dužine 31,75 km približne ukupne površine oko 188.000 m<sup>2</sup>.

#### **Mali sliv Vuka**

- Vode I. reda: Poganovačko - Kravički kanal (duljina 3,817 km), približne ukupne površine oko 57.000 m<sup>2</sup>,
- Vode II reda: kanali Međaš (duljina 3,215 km) i Verušetska bara (duljina 2,488 km), približne ukupne površine oko 51.000 m<sup>2</sup>,
- Detaljne melioracijske građevine na ovom području čine kanali III. i IV. reda ukupne duljine 22,574 km približne ukupne površine oko 120.000 m<sup>2</sup>.

U svrhu tehničkog održavanja vodotoka, provođenja obrane od poplava i drugih oblika zaštite od štetnog djelovanja voda definiran je uređeni i neuređeni inundacijski pojas gdje je zabranjeno obavljati radnje kojima se može pogoršati vodni režim i povećati stupanj ugroženosti od štetnog djelovanja voda. Tehničko održavanje rijeke Drave je u nadležnosti Hrvatskih voda.

Stupanj reguliranosti vodotoka na području Općine Petrijevcima je zadovoljavajući, a sustav za obranu od poplava štiti područje Općine od visokih vodostaja rijeke Vučice. Manjih izlivanja rijeke Drave kod velikih voda zna biti u vikend naselju "Karašica" koje se nalazi na samoj obali Drave. U svibnju 2021. godine

započela je izgradnja trajnog nasipa s tri strane naselja duljine 902 m kao zaštita od zaobalnih voda, dok je s Dravske strane naselja planirano postavljanje trajnih montažnih elemenata kako bi se u potpunosti zaštitilo stanovništvo vikend naselja.

Na području Općine u uporabi je i automatska vodomjerna postaja Jelengrad (na lijevoj obali rijeke Vučice u km 7+800 kod mosta Jelengrad) na kojoj se bilježe visoki vodostaji Vučice prouzročeni obilnim oborinama u gornjem dijelu sliva, kao i visoki vodostaji prouzročeni visokim vodostajima Drave.

## ZAŠTITA OKOLIŠA

Zakonom o zaštiti okoliša (NN 80/13, 78/15, 12/18 i 118/18) propisano je da predstavničko tijelo razmatra Izvješće o stanju okoliša, koje se izrađuje za razdoblje od četiri godine, a izrađuje ga nadležno upravno tijelo županije u suradnji s Općinom Petrijevci. Za Općinu Petrijevci do sada nije izrađeno Izvješće o stanju okoliša.

## GOSPODARENJE OTPADOM

Prikupljanje i odvoz miješanog i biorazgradivog komunalnog otpada odvojeno prikupljanje otpadnog papira, metala, stakla, plastike, baterija te glomaznog komunalnog otpada s područja Općine Petrijevci ugovorom je povjereno poduzeću "Urbanizam" d.o.o. iz Valpova do 31. ožujka 2023. godine, a zatim od 1. travnja 2024. godine prikupljanje i odvoz preuzima "Unikom" d.o.o. Osijek.

Organiziranim odvozom obuhvaćena su oba naselja i sva domaćinstva. U 2024. godini ukupno je evidentirano 935 korisnika usluge odvoza otpada (777 u Petrijevcima i 158 u Satnici). Komunalni otpad se prikuplja u PVC kantama od 120 i 240 litara. Odvoz miješanog komunalnog otpada obavlja se jednom u dva tjedna. Otpad se odvozi na odlagalište tvrtke "Kombel" d.o.o. Belišće na službeno odlagalište otpada kategorije I i II u Belišću pod nazivom "Staro Valpovo". Prikupljanje, odvoz i zbrinjavanje glomaznog otpada i posebnih vrsta otpada s područja Općine Petrijevci također vrši tvrtka "Urbanizam" d.o.o. Valpovo, odnosno Unikom d.o.o. Osijek.

Za odvojeno prikupljanje korisnih frakcija iz miješanog komunalnog otpada koje se mogu oporabiti (plastika, papir, staklo, biootpad) korisnici imaju na korištenju PVC kante koje je osigurala Općina Petrijevci vlastitim sredstvima i sufinanciranjem ministarstva prostornog uređenja, graditeljstva i državne imovine te Fonda za zaštitu okoliša i energetske učinkovitost, za prikupljanje metala kojeg u % ima najmanje korisnicima se dijele PVC vreće sive boja s logom sakupljača otpada.

Za zbrinjavanje biootpada krajem 2021. godine zainteresiranim korisnicima podijeljeno je 100 kompostera.

Prikupljeni podaci o količinama prikupljenog otpada po vrstama s područja Općine Petrijevci za razdoblje 2021.-2024. vidljivi su u tablici:

Tablica 53. - KOLIČINE PRIKUPLJENOG KOMUNALNOG OTPADA

Godina	miješani komunalni (t)	glomazni (t)	plastika (t)	papir (t)	staklo (t)	metal (t)
Urbanizam d.o.o. Valpovo						
2021.	454,54	-	29,34	38,84	8,67	-
2022.	366,64	-	23,92	32,22	9,658	-
2023.	106,48	-	8,36	6,82	2,11	-
Unikom d.o.o. Osijek						
2023.	196,50	21,6	24,76	31,30	-	-
2024.	277,60	28,8	32,74	35,70	1,98	0,95

Izvor: Urbanizam d.o.o. Valpovo i Unikom d.o.o. Osijek

Uredbom o gospodarenju komunalnim otpadom promijenjene su i granične količine komunalnog otpada jedinica lokalne samouprave u obliku postotka za određenu godinu u odnosu na proizvedene količine miješanog komunalnog otpada za 2015. godinu.

Tablica 54. GRANICA KOLIČINA MIJEŠANOG KOMUNALNOG OTPADA ZA OPĆINU PETRIJEVCI

Godina	Referentna godina 2015. (t)	Granična količina u odnosu na 2015. (%)	Granična količina (t)
2021.	644,72	54	348,15
2022.	644,72	50	322,36
2025.	644,72	45	290,12

Izvor: Izvješće o komunalnom otpadu, Ministarstvo gospodarstva i održivog razvoja i HAOP

Tablica 55. PREGLED UKUPNIH KOLIČINA SAKUPLJENOG KOMUNALNOG OTPADA U OPĆINI PETRIJEVCI

Godina	Ukupno skupljeno (t)	Miješani komunalni otpad (20 03 01) (t)	Broj stanovnika obuhvaćen organiziranim skupljanjem komunalnog otpada	kg/stanovniku
2021.	531,39	454,54	2.485 (popis 2021.)	182,9
2022.	432,44	366,64	2.485 (popis 2021.)	147,5
2023.	397,93	302,98	2.489 (Unikom d.o.o.)	121,7
2024.	377,77	277,60	2.413 (Unikom d.o.o.)	115,0

Izvor: Urbanizam d.o.o. i Unikom d.o.o., Izvješće o komunalnom otpadu, Ministarstvo gospodarstva i održivog razvoja i HAOP

### Reciklažno dvorište

Prema Zakonu o održivom gospodarenju otpadom, jedinica lokalne samouprave koja ima više od 1.500 stanovnika dužna je osigurati funkcioniranje najmanje jednog reciklažnog dvorišta i još po jedno na svakih idućih 25.000 stanovnika na svojem području. Budući da je Zakon o održivom gospodarenju otpadom predvidio mogućnost rješavanja reciklažnog dvorišta za više jedinica lokalne samouprave, Općina je sudjelovala u gradnji zajedničkog reciklažnog dvorišta u Valpovu.

Općina Petrijevci je zajedno s Gradom Valpovo i općinama Koška i Bizovac sufinancirala izgradnju reciklažnog dvorišta u Valpovu (broj upisa Rec-81), koje je izgrađeno 2017. godine. Za Grad Valpovo je predviđeno korištenje građevine reciklažnog dvorišta, a za naselja Petrijevci i Satnica predviđeno je korištenje mobilne jedinice. Reciklažno dvorište preuzima kiseline, lužine i otapala; fotografske kemikalije, fluorescentne cijevi i otpad koji sadrži živu; pesticide; odbačenu opremu koja sadrži klorofluorouglikje; jestiva i motorna ulja i masti; boje; tiskarske boje, ljepila i smole; deterdžente; električnu i elektroničku opremu; citotoksike i citostatike; drvo koje sadrži opasne tvari; tekstil i odjeću; metale i ambalažu od metala; staklo i staklenu ambalažu; papir i karton te ambalažu od papira i kartona; plastiku i ambalažu od plastike, kompozitnu ambalažu i ambalažu onečišćenu opasnim tvarima; metalnu ambalažu uključujući prazne spremnike pod tlakom.

Od 1. travnja 2023. godine mještani Općine Petrijevci koriste reciklažno dvorište u gradu Osijeku, Jug 2, a četiri puta godišnje u oba naselja dolazi mobilna reciklažna jedinica.

Plan gospodarenja otpadom Općine Petrijevci za razdoblje od 2018. do 2023. godine (izrađivač: Zavod za prostorno planiranje d.d. Osijek, 2017.) prestao je važiti, te Općina Petrijevci nema više zakonsku obvezu izrade novog Plana. Svake se godine u zakonskom roku (do 31. ožujka) radi Izvješće o gospodarenju otpadom za prethodnu godinu koje se dostavlja Upravnom odjelu Osječko-baranjske županije, kao radni materijal za objedinjavanje podataka s područja županije.

### **INA – INDUSTRIJA NAFTE**

Na području Općine Petrijevci nema postojećih niti planiranih cjevovoda u nadležnosti INA – industrija nafte d.d., Istraživanje i proizvodnja nafte i plina, Zagreb.

### **MINSKI SUMNJIVE POVRŠINE**

U prosincu 2023. godine službeno je objavljeno da na području Osječko-baranjske županije nema više minski sumnjivih područja, pa tako niti područje Općine Petrijevci nema više minski sumnjivih područja (izvor: www.hcr.hr/).

## 5. ZAŠTITA I KORIŠTENJE DIJELOVA PROSTORA OD POSEBNOG ZNAČAJA

### 5.1. ZAŠTITA PRIRODE

#### Zaštićena područja

Prema podacima koje vodi Ministarstvo gospodarstva i održivog razvoja, Uprava za zaštitu prirode, dio područja općine uz rijeku Dravu nalazi se unutar granica obuhvata Regionalnog parka Mura – Drava (Broj registra 466, proglašen 26.2.2011.), ukupne površine 87.448 ha. U Regionalnom parku dopuštene su gospodarske i druge djelatnosti i radnje korisnika prostora kojima se upravlja i gospodari u skladu s posebnim propisima.

Regionalni park Mura - Drava je zaštićeno područje na području Općine Petrijevci i zauzima površinu od 1.467,11 ha, što je 25,5 % ukupne površine Općine.



Slika 17. Obuhvat regionalnog parka Mura-Drava

PPUO-om Općine Petrijevci iskazane su površine prostora od posebnog značaja navedene u tablici:

Tablica 56. ISKAZ POVRŠINA ZA POSEBNO VRIJEDNA I/ILI OSJETLJIVA  
PODRUČJA I PROSTORNE CJELINE IZ PPUO PETRIJEVCI

Redni broj	ZAŠTIĆENE CJELINE	Oznaka	Površina (ha)	% od površine općine	ha/st
	Regionalni park Mura - Drava	<b>RP</b>	1.467,11	25,50	0,59
	Područja očuvanja značajna za vrste i stanišne tipove (POVS)				
	HR2000573 – Petrijevci		122,76	2,1	-
	HR2001308 – Donji tok Drave		1.467,11	25,50	0,59
	Područja očuvanja značajna za ptice (HR1000016 – Podunavlje i donje Podravlje)		1.467,11	25,50	0,59
	Vrijedni dijelovi prirode (prema PPUO Petrijevci)		1.247,43	21,68	0,50
<b>1.</b>	<b>Prirodna baština ukupno</b>		<b>2.837,30</b>	<b>49,31</b>	<b>1,14</b>
	<b>OPĆINA PETRIJEVCI UKUPNO</b>		<b>5.753,46</b>	<b>100,0</b>	

Izvor: PPUO Petrijevci, Izvješće o stanju u prostoru za razdoblje 2017.-2020. godine

Petodržavni rezervat biosfere "Mura-Drava-Dunav"



Slika 18. Situacijski prikaz petodržavnog rezervata biosfere "Mura-Drava-Dunav"

Regionalni park Mura-Drava dio je ekološke mreže Natura 2000, a zajedno s riječnim područjima uz Dunav uključen je u UNESCO-ov Rezervat biosfere Mura-Drava-Dunav, koji povezuje pet država srednje Europe te predstavlja najveći zaštićeni riječni krajolik na kontinentu.

## 5.2. PODRUČJA NACIONALNE EKOLOŠKE MREŽE

Prema Uredbi o ekološkoj mreži i nadležnostima javnih ustanova za upravljanje područjima ekološke mreže (NN 80/19, 119/23 i 87/25) područje Općine Petrijevci u potpunosti ili djelomično obuhvaćeno ekološke mreže NATURA 2000:

Tablica 57. NACIONALNA EKOLOŠKA MREŽA U OPĆINI PETRIJEVCI

Broj	Kategorija zaštite	Naziv područja	Oznaka
1.	Područje očuvanja značajno za vrste i stanišne tipove (PPOVS)	Donji tok Drave (ukupna površina 21.107 ha)	HR2001308
2.		Petrijevci (125 ha – sve na području općine)	HR2000573
3.	Područja očuvanja značajna za ptice (POP)	Podunavlje i donje Podravlje (ukupna površina 66.365 ha)	HR1000016

Izvor: Javna ustanova Agencija za upravljanje zaštićenim prirodnim vrijednostima na području Osječko-baranjske županije

## 5.3. KULTURNA DOBRA

Registar kulturnih dobara Republike Hrvatske javna je knjiga kulturnih dobara koju vodi Ministarstvo kulture i medija. Vrste kulturnih dobara su: materijalni ili nematerijalno kulturno dobro. Materijalno kulturno dobro može biti nepokretno i pokretno (članak 8. Zakon o zaštiti i očuvanju kulturnih dobara (NN 145/24 i 151/25).

Tablica 58. ZAŠTIĆENA KULTURNA DOBRA

Registarski broj	Naziv kulturnog dobra	Adresa	Vrsta kulturnog dobra	Pravni status
Z-1268	Crkva sv. Petra Apostola	Petrijevci Republike 68	nepokretna pojedinačna	zaštićeno kulturno dobro
ROS-0210 -1971	Skupna grobnica palih boraca NOR-a u Petrijevcima	k.č.br. 731, k.o. Petrijevci	nepokretna pojedinačna	zaštićeno kulturno dobro
Z-7839	Židovsko groblje	k.č.br. 2282, k.o. Petrijevci	nepokretna pojedinačna	zaštićeno kulturno dobro
L-80	<i>Tradicijska slavonska žetva u Petrijevcima</i>	<i>Petrijevci</i>	<i>Nematerijalna</i>	<i>Dobro od lokalnog značenja</i>

Izvor: Registar zaštićenih kulturnih dobara; Ministarstvo kulture i medija (<https://registar.kulturnadobra.hr/#/>)

## 5.4. PODRUČJA POTENCIJALNIH PRIRODNIH I DRUGIH NESREĆA ZAŠTITA I SPAŠAVANJE

Jedinice lokalne i područne (regionalne) samouprave, u okviru svojih prava i obveza utvrđenih Ustavom i zakonom, uređuju, planiraju, organiziraju, financiraju i provode sustav civilne zaštite. Općina Petrijevci je 2024. godine donijela Plan djelovanja civilne zaštite za područje Općine Petrijevci i Procjenu rizika od velikih nesreća za područje Općine Petrijevci ("Službeni glasnik Općine Petrijevci" broj 3/24).

Zakonom o sustavu civilne zaštite određeno je da u ostvarivanju prava i obveza u području civilne zaštite, predstavnička tijela jedinica lokalne i područne (regionalne) samouprave:

- najmanje jednom godišnje ili pri donošenju proračuna, u cjelini razmatraju stanje sustava civilne zaštite, a posebno svih operativnih snaga civilne zaštite te donose smjernice za organizaciju i razvoj sustava civilne zaštite na svom području;
- u proračunu osiguravaju sredstva namijenjena za financiranje sustava civilne zaštite u narednoj godini;
- donose procjenu ugroženosti i plan civilne zaštite;
- donose opće akte kojima propisuju mjere, aktivnosti i poslove u provođenju civilne zaštite;
- obavljaju i druge poslove civilne zaštite utvrđene zakonom.

Općina Petrijevci svake godine izrađuje zakonom propisane akte iz područja civilne zaštite.

Općina Petrijevci financira troškove civilne zaštite kroz vatrogastvo, Gorku službu spašavanja i Crveni križ.

### ZAŠTITA OD POŽARA

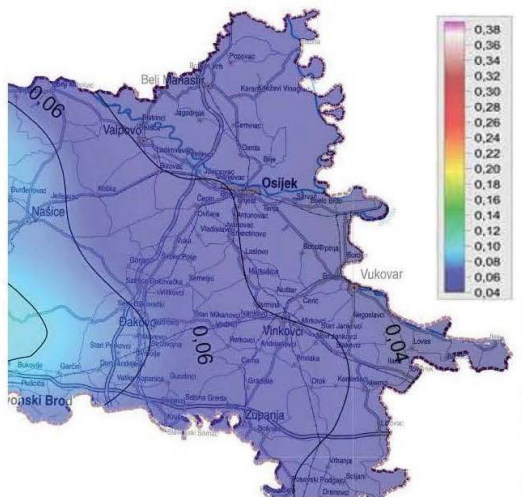
Procjenom ugroženosti od požara i tehnološke eksplozije Općine Petrijevci ("Službeni glasnik Općine Petrijevci" broj 1/23) utvrđeni su objekti i prostori s povećanom opasnošću od požara.

Na području Općine Petrijevci postoje dva dobrovoljna vatrogasna društva – DVD Satnica i DVD Petrijevci.

### ZAŠTITA OD POTRESA

Sukladno ljestvici snage potresa glede posljedica Općina Petrijevci se nalazi na području snage od VII<sup>0</sup> po MSK.

Prema Seizmološkoj karti horizontalnih akceleracija u povratnom razdoblju 95 godina, naselja Općine Petrijevci ugrožena su akceleracijama od 0,049 g.



SEIZMOLOŠKA KARTA AKCELERACIJA U POV RATNOM  
RAZDOBLJU 95 GODINA

Izvor: <http://seizkarta.gfz.hr/>

## 6. Obvezni prostorni pokazatelji

Prema odredbama članka 7. Pravilnika o sadržaju i obveznim prostornim pokazateljima izvješća o stanju u prostoru (NN 48/14 i 19/15) sastavni dio Izvješća o stanju u prostoru Općine Petrijevci su slijedeći obvezni prostorni pokazatelji:

Tablica 59. OBVEZNI PROSTORNI POKAZATELJI

	osnovna tematska cjelina	skupina pokazatelja		pokazatelj		izvor podataka
<b>1. OPĆI POKAZATELJI RAZVOJNIH KRETANJA</b>						
1.1.	DEMOGRAFSKA STRUKTURA	A. Razmještaj i struktura stanovništva	1.	Broj stanovnika 2011.	2.485	Državni zavod za statistiku
			2.	Indeks kretanja broja stanovnika (2021./2011.)	86,59	
			3.	Prirodni prirast stanovništva (prosjeak 2021. - 2024.)	-25,25	
		B. Razmještaj i struktura domaćinstava	1.	Broj domaćinstava 2021.	906	
			2.	Indeks rasta broja domaćinstava (2021./2011.)	78,10	
			3.	Prosječna veličina domaćinstva 2021.	2,70	
1.2.	SOCIJALNO-GOSPODARSKA STRUKTURA	Ekonomski razvoj	1.	Indeks razvijenosti	96,519	Ministarstvo regionalnog razvoja i fondova Europske unije
			2.	Stupanj razvijenosti	III.	
<b>2. STRUKTURA NASELJA I PODRUČJA ZA RAZVOJ IZVAN NASELJA</b>						
2.1.	OBILJEŽJA SUSTAVA NASELJA	Razmještaj, gustoća naselja i naseljenosti	1.	Broj naselja	2	Državni zavod za statistiku
			2.	Gustoća naselja 2011.	34,8 naselja/1.000 km <sup>2</sup>	
			3.	Gustoća naseljenosti 2011.	43,19 stanovnika/km <sup>2</sup>	
2.2.	KORIŠTENJE ZEMLJIŠTA U NASELJIMA	A. Površina naselja	1.	Površina JLS	57,53 km <sup>2</sup>	PPUO Petrijevci
		B. Građevinska područja (GP)	1.	Površina GP naselja - ukupno planirana	462,18 ha	
			2.	Udio GP u odnosu na ukupnu površinu JLS	8,03 %	
			3.	Udio izgrađenog GP u odnosu na ukupnu površinu JLS	6,51 %	
			4.	Udio neizgrađenog GP u odnosu na ukupno GP	18,97 %	
			5.	Broj stanovnika/ukupna površina GP	5,38 stanovnika/ha	
			6.	Broj stanovnika/izgrađena površina GP	6,64 stanovnika/ha	
2.3.	IZDVOJENA GRAĐEVINSKA PODRUČJA (IZVAN NASELJA)	Izdvojena građevinska područja (IGP)	1.	Površina izdvojenog građevinskog područja izvan naselja - ukupno planirana	106,26 ha 0,043 ha/st	PPUO Petrijevci
			2.	Površina i udio površine IGP pojedine namjene u odnosu na ukupnu površinu IGP:		
			2.a.	Ugostiteljsko-turistička namjena	32,48 ha 0,56 %	
			2.b.	Gospodarska namjena - ukupna	42,59 ha 0,74 %	
				- proizvodna	42,59 ha 0,74%	
				- poslovna namjena	-	
				- površine uzgajališta	-	
				- površine za iskorištavanje mineralnih sirovina	-	

				- površine infrastrukturnih sustava	-	
			2.c.	Sport i rekreacija	29,50 ha	
			2.e.	Površina groblja	1,87	
			3.	Ukupni planirani smještajni kapacitet u TRP	-	
			4.	Broj turističkih postelja po km <sup>2</sup> obalne crte	-	
<b>3. POSTOJEĆA INFRASTRUKTURNA OPREMLJENOST</b>						
3.1.	PROMETNA INFRASTRUKTURNA	A. Cestovni promet	1.	Duljina cesta po vrstama:		PPUO Petrijevci, Hrvatske autoceste d.o.o., Hrvatske ceste d.o.o., Županijska uprava za ceste Osječko-baranjske županije Općina Petrijevci
				- autoceste	8,50 km	
				- državne ceste (ostale)	11,96 km	
				- županijske ceste	9,33 km	
				- lokalne ceste	9,53 km	
				- nerazvrstane ceste	50,60 km	
				- asfalt	15,81 km	
				- tucanik i zemlja	34,79 km	
			2.	Udio pojedinih vrsta cesta:		
				- autoceste	9,45 %	
			- državne ceste (ostale)	13,30 %		
			- županijske ceste	10,37 %		
			- lokalne ceste	10,60 %		
			- nerazvrstane ceste	31,24 %		
			- tucanik i zemlja	68,76 %		
		3.	Cestovna gustoća (dužina cesta/površina područja)	1,56 km/km <sup>2</sup>		
		B. Željeznički promet	1.	Duljina pruge prema vrsti	R202 - 2,727 km L207 - 1,207 km	
			2.	Udio pojedinih vrsta željezničkih pruga	R - 69,31 % L - 30,69 %	
			3.	Gustoća željezničkih pruga (dužina/površina područja)	0,068	
		C. Zračni promet	1.	Broj zračnih luka prema vrstama	-	
2.	Površina zračnih luka		-			
D. Pomorski promet	1.	Broj luka prema vrsti	-			
	2.	Površina kopnenog dijela luke	-			
	3.	Luke nautičkog turizma prema broju vezova	-			
E. Riječni promet	1.	Broj riječnih luka prema veličini i rijeci	-			
	2.	Klasa i duljina plovnih putova	III. 5,45 km			
F. Elektroničke komunikacije	1.	Broj postojećih baznih stanica na 100 stanovnika	0,24			
3.2.	ENERGETSKA INFRASTRUKTURNA	A. Opskrba električnom energijom	1.	Duljina elektroopkrbnih vodova	85,3 km	HOPS DP ELEKTROSLAVONIJA Osijek
			2.	Udio i duljina elektroopkrbnih vodova prema vrsti:		
				- dalekovod 400 kV	4,7 km	
				- dalekovod 2x110 kV i 110 kV	5,6 km	
				- dalekovod 35 kV	7 km	
				- dalekovod 20 kV	20,5 km	
				- dalekovod 10 kV		
				- nn mreža	7,5 km	

		B. Opskrba plinom	1.	Duljina plinovoda	33,66	PPUO Petrijevi PLINACRO d.o.o. HEP-PLIN d.o.o.
			2.	Udio prema vrsti plinovoda:		
				- magistralni plinovod	17,82 % 7,3 km	
				- lokalni plinovod	82,18 % 33,66 km	
3.3.	OPSKRBA VODOM I ODVODNJA OTPADNIH VODA	A. Opskrba pitkom i tehnološkom vodom	1.	Duljina javne vodoopskrbne mreže	40,49 km	Vodovod Osijek d.o.o., Podružnica Valpovo
			2.	Potrošnja pitke vode:		
				domaćinstva	65.000 m <sup>3</sup>	
				gospodarstvo	25.000 m <sup>3</sup>	
	B. Pročišćavanje otpadnih voda	1.	Duljina kanalizacijske mreže	-		
2.		Uređaji za pročišćavanje otpadnih voda (broj i kapacitet)	1 9800 ES			
3.4.	GOSPODARENJE OTPADOM	Odlagališta otpada	1.	Broj i površina odlagališta prema vrsti	-	Općina Petrijevi
			2.	Sanacija neuređenih odlagališta (broj, površina)	-	
<b>4. KORIŠTENJE I ZAŠTITA ZNAČAJNIH PROSTORA</b>						
4.1.	KORIŠTENJE PRIRODNIH RESURSA	A. Poljoprivreda	1.	Ukupna površina poljoprivrednog zemljišta	3.456,28 ha	PPUO Petrijevi Ministarstvo poljoprivrede Hrvatske šume d.o.o. Hrvatske vode d.o.o.
			2.	Udio poljoprivrednog zemljišta	60,07 %	
			3.	Površina poljoprivrednog zemljišta po stanovniku	1,39 ha/stanovniku	
		B. Šumarstvo	1.	Ukupna površina šumskog zemljišta	1.351,84 ha	
			2.	Udio šumskog zemljišta	23,55 %	
			3.	Površina šumskog zemljišta po stanovniku	0,54 ha/stanovniku	
		C. Vode	1.	Površine površinskih voda	374,98	
			2.	Udio površina površinskih voda u odnosu na površinu JLS	6,52 %	
			3.	Dužina vodotoka	16,2 km	
		D. Morska obala	1.	Morska obala - dužina obalne crte	-	
		E. Mineralne sirovine	1.	Broj i površina eksploatacijskih polja po vrstama mineralnih sirovina:		
	Građevni kamen		-			
4.2.	ZAŠTIĆENE PRIRODNE VRIJEDNOSTI	Zaštićena područja prirode	1.	Broj i površina zaštićenih objekata prirodnih vrijednosti prema vrsti	regionalni park Mura-Drava 1.467,11ha	Ministarstvo gospodarstva i održivog razvoja, Ministarstvo zaštite okoliša i zelene tranzicije
			2.	Broj ekološki značajnih područja i površina ekološke mreže	4 2.837,3ha	
			3.	Broj i površina posebno zaštićenih područja (NATURA 2000)	3 1.589,87ha	
4.3.	KULTURNA DOBARA	Struktura registriranih kulturnih dobara	1.	Broj zaštićenih nepokretnih kulturnih dobara:		Ministarstvo kulture i medija Uprava za zaštitu kulturne baštine Konzervatorski odjel u Osijeku
				- registrirani (pojedinačno zaštićeni)	3	
				- registrirani (kulturno- povijesna cjelina)	-	
		- preventivna zaštita	-			
			2.	Broj ili udio obnovljenih kulturnih dobara	1	
			3.	Broj ili udio ugroženih kulturnih dobara	-	
4.4.	PODRUČJA POSEBNIH KARAKTERISTIKA*	Područja potencijalnih prirodnih i drugih nesreća		* opisati u tekstualnom dijelu Izvješća	-	Točka 5.4. Izvješća

5. DOKUMENTI PROSTORNOG UREĐENJA						
5.1.	POKRIVENOST PROSTORNIM PLANOVIMA	Pokrivenost PP prema razini planova i izvješća	1.	Broj donesenih PP		Općina Petrijevci
				- PPUO	1	
				- UPU	1	
				- DPU	-	
			2.	Broj donesenih izmjena i dopuna PP		
				- PPUO	4	
				- UPU	3	
				- DPU	-	
			3.	Broj PP u izradi		
				- PPUO	-	
	- UPU	1				
	- DPU	-				
5.2.	PROVEDBA PROSTORNIH PLANOVA		1.	Broj izdanih pojedinačnih akata prostornog uređenja po vrstama - 2021. do 2024. godina		UO za prostorno uređenje, graditeljstvo i zaštitu okoliša Osječko-baranjske županije, Ispostava Valpovo
				- lokacijska dozvola	2	
				- rješenje o uvjetima građenja	-	
				- rješenje za građenje (građevinska dozvola)	45	
				- građevinska dozvola – izmjena i dopuna	11	
				- rješenje o izvedenom stanju	7	
	- rješenje o utvrđivanju građevne čestice	1				
5.3.	INSPEKCIJSKI NADZOR		1.	Nadzor urbanističke inspekcije (broj rješenja)	-	-
			2.	Nadzor građevinske inspekcije - 2021. do 2024. godina (broj rješenja)	-	

### III. ANALIZA IZRADA I PROVEDBE DOKUMENATA PROSTORNOG UREĐENJA

#### 1. IZRADA DOKUMENATA PROSTORNOGA UREĐENJA

Svi dokumenti prostornog uređenja koji se izrađuju na području Općine Petrijevci moraju biti u skladu s Prostornim planom Osječko-baranjske županije ("Županijski glasnik" 1/02, 4/10, 3/16, 5/16, 6/16, 5/20, 7/20, 1/21, 3/21, 16/22, 1/23, 10/24, 12/24, 9/25, 10/25, 13/25, 2/26-proč. tekst).

##### 1.1. STRATEŠKI DOKUMENTI PROSTORNOG UREĐENJA

###### Prostorni plan Osječko-baranjske županije

U razdoblju 2021. – 2024. godine Osječko-baranjska županija je donijela više izmjena i dopuna Prostornog plana Osječko-baranjske županije ("Županijski glasnik" broj 1/21, 3/21, 16/22, 1/23, 10/24, 12/24, 9/25, 10/25, 13/25, 2/26-proč. tekst).

###### Prostorni plan uređenja Općine Petrijevci

Temeljni Prostorni plan uređenja Općine Petrijevci, izrađen je od strane tvrtke CPA d.o.o. Zagreb, Odranska 2 i usvojen 2003. godine ("Službeni glasnik Općine Petrijevci" broj 7/03). Nakon toga je PPUO Petrijevci mijenjan ukupno u pet navrata – "Službeni glasnik Općine Petrijevci" broj 4/08, 4/12, 4/17-proč. tekst, 8/20, a nakon IV. izmjena i dopuna PPUO Petrijevci izrađen je i pročišćeni tekst odredbi za provedbu ("Službeni glasnik Općine Petrijevci" broj 9/20) i pročišćena grafika te 10/25 transformiran plan u sustav ePlanovi.

Na temelju Izmjena i dopuna Zakona o prostornom uređenju (NN 67/23) donesen je novi Pravilnik o prostornim planovima (NN 152/23) kojim se propisuje pojmovnik prostornog uređenja, sadržaj namjena, način propisivanja uvjeta provedbe zahvata u prostoru, sadržaj prostornih planova, prostorni pokazatelji, prostorni standardi, mjerila kartografskih prikaza prostornih planova, standard elaborata prostornih planova i elektronički standard prostornih planova.

Početkom 2024. godine Ministarstvo prostornog uređenja, graditeljstva i državne imovine raspisalo je javni poziv za sufinanciranje izrade transformacije postojećih planova u potpuno digitalni sustav ePlanovi te se Općina Petrijevci prijavila i dobila financijska sredstva za izradu oba postojeća plana: Prostorni plan uređenja Općine Petrijevci i Urbanistički plan uređenja naselja Petrijevci. Postupak transformacije i izmjene postojećih planova realiziran je tijekom 2024. i 2025. godine kroz digitalni sustav ePlanovi.

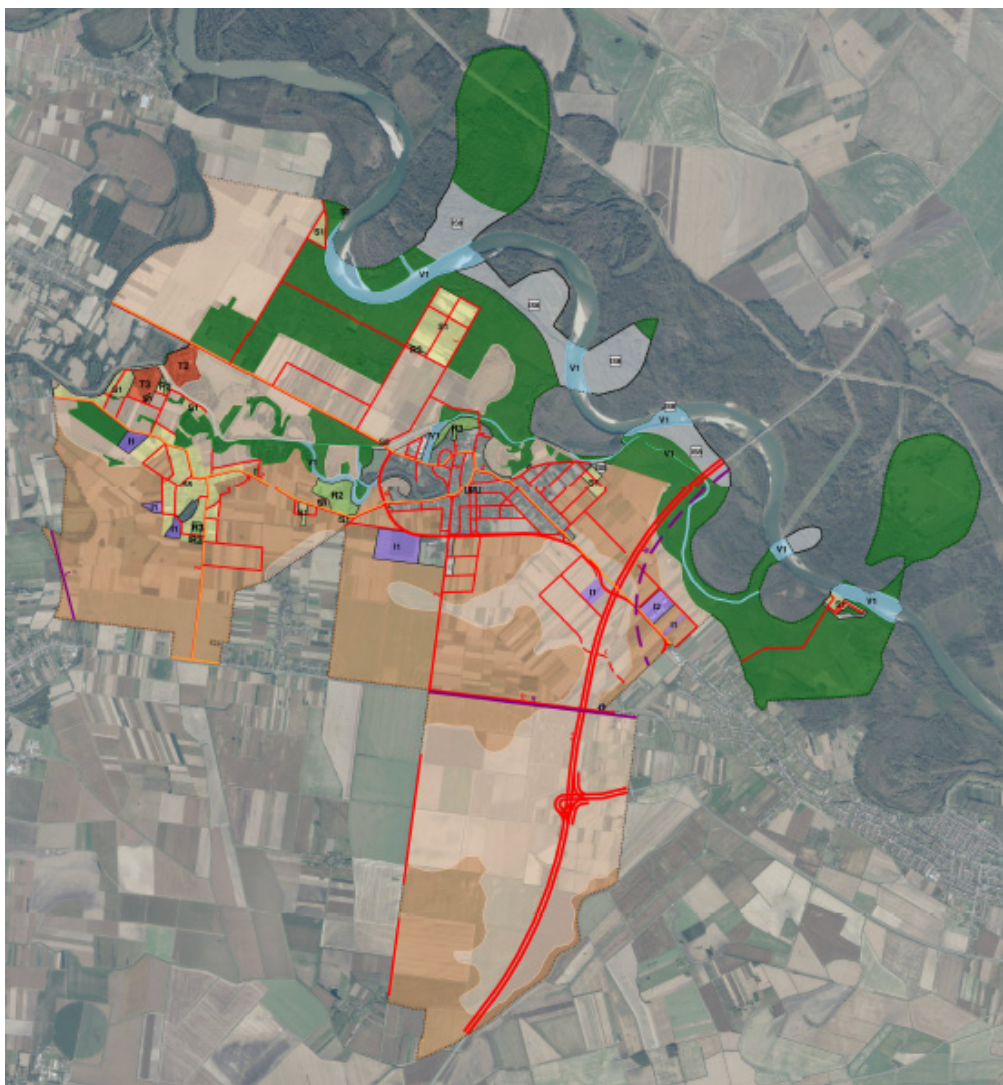
U promatranom proteklom razdoblju (2021. – 2024.) za područje Općine Petrijevci izrađeni su sljedeći strateški dokumenti prostornog uređenja:

##### V. Izmjene i dopune Prostornog plana uređenja Općine Petrijevci ("Službeni glasnik Općine Petrijevci" broj 10/25)

Na temelju Odluke o izradi V. izmjena i dopuna Prostornog plana uređenja Općine Petrijevci ("Službeni glasnik Općine Petrijevci" broj 5/24), Općina Petrijevci je pristupila izradi V. Izmjena i dopuna Prostornog plana uređenja Općine Petrijevci u sustavu ePlanovi, koje su se odnosile na:

- usklađivanje Plana s odredbama Zakona o prostornom uređenju i odredbama ostalih zakona i propisa koji imaju utjecaja na prostorno uređenje
- usklađenje s planom više razine
- ispitati nova prostorno planska rješenja s obzirom na novu zakonsku regulativu
- korekcija granice s administrativnim područjem Općine Bizovac
- izmjene i dopune Plana u skladu s podacima, planskim smjernicama odnosno propisanim dokumentima koje dostave javnopravna tijela propisana posebnim propisima;
- izmjene i dopune u skladu s prihvaćenim primjedbama pravnih i fizičkih osoba tijekom javne rasprave.

Stručni izrađivač je bila tvrtka CPA d.o.o. iz Zagreba.



Slika 19. Prostorni plan uređenja Općine Petrijevci, korištenje i namjena površina (V. izmjena i dopuna) – ePlanovi

## 1.2. Provedbeni dokumenti prostornog uređenja

PROVEDBENI DOKUMENTI PROSTORNOG UREĐENJA ČIJA JE IZRADA PROPISANA PPUO PETRIJEVCI

PPUO Općine Petrijevci utvrđuje obvezu izrade sljedećih provedbenih dokumenata prostornog uređenja (3 urbanistička plana) za područja za koja se očekuje izgradnja neuređenog građevinskog područja, urbana komasacija ili rekonstrukcija urbanog sadržaja:

1. Urbanistički planovi uređenja (UPU) za naselja:
  - Urbanistički plan uređenja naselja Petrijevci (UPU 1)
2. Urbanistički planovi uređenja (UPU) za izdvojena građevinska područja izvan naselja:
  - Urbanistički planovi uređenja zone ugostiteljsko-turističke namjene Satnica (UPU 2)
  - Urbanistički planovi uređenja zone gospodarske namjene Bakovac (UPU 3)

Osim ovih provedbenih dokumenata prostornog uređenja, obveza izrade propisana je i za:

- zahvate u prostoru za koje je važećim zakonima i propisima utvrđena obveza donošenja provedbenih dokumenata prostornog uređenja
- područja za koja predstavničko tijelo Općine Petrijevci donese Odluku o izradi prostornog plana.

U promatranom razdoblju izrađene su III. izmjene i dopune Urbanističkog plana uređenja naselja Petrijevci (UPU 1) - "Službeni glasnik Općine Petrijevci" broj 6/22, a objavljen je i pročišćeni tekst odredbi i pročišćena grafika istog plana ("Službeni glasnik Općine Petrijevci" broj 7/22).

Na temelju Odluke o izradi III. izmjene i dopune Urbanističkog plana uređenja naselja Petrijevci ("Službeni glasnik Općine Petrijevci" broj 3/22) izmjene i dopune odnosile su se na:

- promjenu namjene za pojedine katastarske čestice ili prostorne cjeline prema pristiglim inicijativama;
- korekcija planirane ulične mreže prema zahtjevima Općine Petrijevci (ukidanje ili dodavanje trasa, korekcija poprečnih presjeka i drugo);
- usklađenje sa stvarnim stanjem korištenja prostora ili građevina (postojeće stanje);
- izmjenu odredbi za provedbu u dijelu koji se odnosi na propisivanje uvjeta gradnje na građevnim česticama;
- druge izmjene koje će proisteći iz pristiglih inicijativa za izmjenu Plana te prihvaćenih primjedbi u postupku javne rasprave;
- usklađenje Plana s podacima iz Informacijskog sustava prostornog uređenja Ministarstva prostornog uređenja, graditeljstva i državne imovine;
- usklađenje s Prostornim planom Osječko-baranjske županije (obveza prema članku 61. Zakona o prostornom uređenju);
- usklađenje sa zahtjevima, podacima i planskim smjernicama koje temeljem članka 90. Zakona o prostornom uređenju dostave nadležna javnopravna tijela;
- ispravak tehničkih grešaka i eventualnih neusklađenosti u tekstualnim i grafičkim dijelovima Plana.



Slika 20. Urbanistički plan uređenja naselja Petrijevci – Korištenje i namjena površina (III. Izmjena i dopuna)

Također, u promatranom razdoblju izrađene su IV. izmjene i dopune Urbanističkog plana uređenja naselja Petrijevci - "Službeni glasnik Općine Petrijevci" broj 11/25).

Na temelju Odluke o izradi IV. izmjene i dopune Urbanističkog plana uređenja naselja Petrijevci ("Službeni glasnik Općine Petrijevci" broj 6/24) izmjene i dopune odnosile su se na:

- Usklađenost sa zakonskim i podzakonskim okvirom
- Usklađenje s planom više razine (PP Osječko-baranjske županije ("Županijski glasnik" broj 4/10, 3/16, 5/16, 6/16 - proć. plan, 1/21, 3/21-proć. plan, 16/22, 1/23-proć. plan)
- Usklađenje s planom šireg područja iste razine (Urbanistički plan uređenja naselja Petrijevci - izmjene i dopune su u skladu s planom šireg područja iste razine, odnosno s V. izmjenama i dopunama M PPUO Petrijevci ("Službeni glasnik Općine Petrijevci" broj 7/03, 4/08, 4/12, 4/17, 6/17, proć. tekst, 8/20, 9/20 - proć. tekst).
- Određivanje novih prostorno planskih rješenja (Potrebno je preciznije definirati područje Plana na kojem se isti primjenjuje kao provedbeni plan u smislu provedbenih odredbi po pitanju lokacijskih uvjeta za koje se Plan neposredno primjenjuje).
- Ispunjenje propisane obveze vođenja svih budućih izmjena i dopuna prostornih planova, kao i donošenje novih u svim fazama kroz elektronički sustav "ePlanovi" čime se stvaraju planovi "nove generacije" kako bi se olakšala, osuvremenila, unificirala i digitalizirala procedura izrade prostornih planova općenito, kao i u konačnici jednostavnije korištenje Plana od strane građana, pravnih osoba i investitora.
- razmotriti pojedinačni zahtjev za izmjenom namjene površine iz M1 u M2.



Slika 21. Urbanistički plan uređenja naselja Petrijevci, Korištenje i namjena površina ePlanovi (IV. Izmjena i dopuna)

#### DONESENI PROVEDBENI DOKUMENTI PROSTORNOG UREĐENJA

Na području Općine Petrijevci trenutno su na snazi sljedeći provedbeni dokumenti prostornog uređenja:

- Prostorni plan uređenja Općine Petrijevci (PPUOP) - "Službeni glasnik Općine Petrijevci" broj 7,03, 4/08, 4/12, 4/17, 6/17-proč.tekst, 8/20, 9/20-proč.tekst, 10/25 ePlanovi),
- Urbanistički plan uređenja naselja Petrijevci - "Službeni glasnik Općine Petrijevci" broj 6/04, 6/08, 7/18, 4/19-proč.tekst, 6/22, 7/22-proč.tekst, 11/25 ePlanovi),

## 2. PROVEDBA DOKUMENATA PROSTORNOGA UREĐENJA

Provedba Prostornog plana uređenja Općine Petrijevci realizira se neposrednom provedbom te kroz donošenje novih ili izmjenu postojećih provedbenih dokumenata prostornog uređenja – urbanističkih planova uređenja (UPU), kao i provođenjem zahvata u prostoru u skladu s dokumentima prostornog uređenja, posebnim propisima i lokacijskom dozvolom, odnosno rješenjem o uvjetima građenja. PPUO-om propisani urbanistički planovi uređenja izrađuju se i donose u skladu s razvojnim prioritetima Općine Petrijevci koje utvrđuje Općinsko vijeće donošenjem odluka o izradi.

Provedba prostornih planova, utvrđena Zakonom o prostornom uređenju, na području Općine Petrijevci u nadležnosti je Osječko-baranjske županije, te je za izdavanje akata za prostorno uređenje i gradnju nadležan Upravni odjel za prostorno uređenje, graditeljstvo i zaštitu okoliša Osječko-baranjske županije.

S ciljem unapređenja zakonitosti izrade, donošenja i provođenja akata prostornog uređenja uveden je i u primjeni je od sredine 2014. godine jedinstveni informacijski sustav Ministarstva graditeljstva i prostornoga uređenja - eDozvola. Namijenjen je izdavanju akata za građenje to jest vođenju postupaka temeljem Zakona o prostornom uređenju i Zakona o gradnji.

Sustav je implementiran za cijelu Državu, u upravnim tijelima koja obavljaju poslove izdavanja akata za gradnju. 2018. godine učinjene su značajne dopune sustava, prvenstveno objavom podataka iz eDozvole na geoportalu Informacijskog sustava prostornog uređenja (ISPU). 2020. godine sustav eDozvola je nadograđen i ulazi u sustav elektroničkih usluga e-Građani, putem kojeg je moguće potpuno elektroničko funkcioniranje.

Tablica 60. UPRAVNI PREDMETI 2021. - 2024.

Naziv akta	godina				UKUPNO
	2021.	2022.	2023.	2024.	
Lokacijska dozvola	0	2	0	0	<b>2</b>
Lokacijska dozvola – izmjene i dopune	0	0	1	0	<b>1</b>
Rješenje o utvrđivanju građevne čestice	1	0	0	0	<b>1</b>
<b>UKUPNO</b>	<b>1</b>	<b>2</b>	<b>1</b>	<b>0</b>	<b>4</b>

Izvor: UO za prostorno uređenje, graditeljsko i zaštitu okoliša OBŽ

Tablica 61. GRADITELJSTVO 2021. - 2024.

Naziv akta	godina				UKUPNO
	2021.	2022.	2023.	2024.	
Građevinska dozvola	15	7	17	6	<b>45</b>
Građevinska dozvola – promjena investitora	0	1	0	1	<b>2</b>
Izmjene / dopune građevinske dozvole	0	3	6	2	<b>11</b>
Produljenje građevinske dozvole	0	3	1	0	<b>4</b>
Rješenje o promjeni namjene	0	0	1	1	<b>2</b>
Uporabna dozvola	5	11	9	8	<b>33</b>
Uporabna dozvola za građevine izgrađene do 15.2.1968.	3	3	8	5	<b>19</b>
Uporabna dozvola za građevine izgrađene do 1.10.2007.	8	5	6	7	<b>26</b>
Dozvola za promjenu namjene i uporabu građevine	0	0	1	1	<b>2</b>
Dozvola za građevine čiji je akt uništen ili nedostupan	3	1	4	4	<b>12</b>
<b>UKUPNO</b>	<b>34</b>	<b>34</b>	<b>53</b>	<b>35</b>	<b>156</b>

Izvor: UO za prostorno uređenje, graditeljsko i zaštitu okoliša OBŽ

Tablica 62. PROSTORNO UREĐENJE 2021. - 2024.

Naziv akta	godina				UKUPNO
	2021.	2022.	2023.	2024.	
Uvjerenje o čestici	1	0	0	0	<b>1</b>
Prostorni planovi	0	0	0	0	<b>0</b>
Lokacijska informacija	3	1	18	1	<b>23</b>
Potvrda parcelacijskog elaborata	1	1	1	0	<b>3</b>
Obavijest o posebnim uvjetima	0	0	0	0	<b>0</b>
Utvrđivanje posebnih uvjeta i uvjeta priključenja	15	16	17	30	<b>78</b>
<b>UKUPNO</b>	<b>20</b>	<b>18</b>	<b>36</b>	<b>31</b>	<b>105</b>

Izvor: UO za prostorno uređenje, graditeljsko i zaštitu okoliša OBŽ

Tablica 63. GRADITELJSTVO 2021. - 2024.

Naziv akta	godina				UKUPNO
	2021.	2022.	2023.	2024.	
Prijepisi akta	7	19	11	45	<b>82</b>
Potvrda u svrhu uspostave posebnih dijelova nekretnine	0	0	1	0	<b>1</b>
Općenito	1	2	0	0	<b>3</b>
Obavijest o uvjetima za izradu glavnog projekta	0	0	0	0	<b>0</b>
Prijava početka građenja	8	12	10	3	<b>33</b>
Potvrda o dostavi završnog izvješća nadzornog inženjera	0	0	0	0	<b>0</b>
Potvrda/očitovanje da se ne izdaje uporabna dozvola	0	0	0	0	<b>0</b>
<b>UKUPNO</b>	<b>16</b>	<b>33</b>	<b>22</b>	<b>48</b>	<b>119</b>

Izvor: Upravni odjel za prostorno uređenje, graditeljsko i imovinsko pravne odnose OBŽ, Ispostava Valpovo

Tablica 64. – RJEŠENJA O IZVEDENOM STANJU 2021. - 2024.

Naziv akta	godina				UKUPNO
	2021.	2022.	2023.	2024.	
Rješenje o izvedenom stanju	0	0	0	0	<b>0</b>
Rješenje o izvedenom stanju	1	4	1	1	<b>7</b>
<b>UKUPNO</b>	<b>1</b>	<b>4</b>	<b>1</b>	<b>1</b>	<b>7</b>

Izvor: Upravni odjel za prostorno uređenje, graditeljsko i imovinsko pravne odnose OBŽ, Ispostava Valpovo

### 3. PROVEDBA DRUGIH RAZVOJNIH I PROGRAMSKIH DOKUMENATA

#### STRATEGIJE, PLANVI I PROGRAMI RAZVOJA OPĆINE PETRIJEVCI

Svi razvojni dokumenti i programi Općine Petrijevci, nadležnih tijela i investitora moraju biti usklađeni s Prostornim planom uređenja Općine Petrijevci, a ovaj s Prostornim planom Osječko-baranjske županije. Svaki program koji nije usklađen ne može se prihvatiti, a eventualne mogućnosti izmjena i dopuna prostornih planova nužno je provjeriti poglavito primjenom načela horizontalne i vertikalne integracije i usuglašavanja interesa. Posebnu pozornost treba posvetiti aktivnostima komunalnog opremanja zemljišta i aktivnoj zemljišnoj politici Općine kojom jedinica lokalne samouprave postaje aktivni sudionik procesa u prostoru. Programi građenja komunalne infrastrukture doneseni su u skladu s postavkama dokumenata prostornog uređenja, te Planom razvojnih programa koji se donose na temelju posebnih propisa. Provedba se ogledava u redovitim godišnjim izvješćima o izvršenju tih programa, u izvještajnom razdoblju od 2021. do 2024. godine.

#### STRATEGIJA RAZVOJA OPĆINE PETRIJEVCI 2015. - 2020.

Netom prije izvještajnog razdoblja izrađena je STRATEGIJA RAZVOJA OPĆINE PETRIJEVCI 2015. - 2020. (kojoj je važnost produžena do 31.12.2021.), kao i drugi sektorski dokumenti od značaja za Općinu Petrijevci navedeni u ovom Izvješću.

#### PROVEDBENI PROGRAM OPĆINE PETRIJEVCI ZA RAZDOBLJE OD 2021. DO 2025. GODINE

("Službeni glasnik Općine Petrijevci" broj 12/21)

Provedbeni program Općine Petrijevci za razdoblje 2021.-2025. predstavlja kratkoročni akt strateškog planiranja od lokalnog značaja, koji se donosi za razdoblje od četiri godine. Provedbeni program predstavlja temeljni strateški planski dokument na razini općine koji određuje strateške ciljeve, posebne ciljeve i mjere razvoja. Provedbeni program temelj je planiranja lokalnih razvojnih politika i projekata za mandatno razdoblje, kao i sredstvo komunikacije ciljeva općinske uprave s građanima, poduzetnicima, ulagačima i posjetiteljima.

Vizija Općine Petrijevci oslikava strateške razvojne smjernice za buduće razdoblje. Temelji se na analiziranom stanju i procjeni budućih trendova, a određuje poželjni smjer u kojemu se Općina treba razvijati u budućem razdoblju.

Prioriteti Općine Petrijevci za razdoblje 2021.-2025. su:

- Održivo upravljanje prostor i razvojem javne infrastrukture u skladu s potrebama stanovnika
- Briga o potrebama stanovnika, posebno socijalno ugroženih
- Razvoj gospodarstva

Provedba vizije Općine Petrijevci će se ostvariti kroz prioritetne mjere kojima će se dugoročno pridonijeti razvoju područja s naglaskom na iskorištavanje prirodnih resursa Općine. U okviru Provedbenog programa za razdoblje 2021.-2025., misija Općine Petrijevci je određena prema stvaranju uvjeta za demografsku revitalizaciju, stvaranje ugodnog življenja s konkurentnim gospodarstvom, uređenom društvenom i komunalnom infrastrukturom, kvalitetnom zdravstvenom uslugom i očuvanjem okoliša kako bi svatko mogao planirati budućnost, razvijati svoje potencijale i ostvarivati svoje ciljeve.

Provedbeni program utvrđuje sljedeće mjere djelovanja u svrhu razvoja Općine Petrijevci:

1. Lokalna uprava i administracija
2. Razvoj gospodarstva
3. Civilno društvo
4. Sport i rekreacija
5. Razvoj prometne infrastrukture
6. Protupožarna i civilna zaštita
7. Odgoj i obrazovanje
8. Socijalna skrb i pronatalitetna politika
9. Razvoj komunalne infrastrukture
10. Uređenje naselja i stanovanje
11. Kultura i religija

Navedene razvojne mjere u skladu su s Nacionalnom razvojnom strategijom Republike Hrvatske do 2030. godine te doprinose ostvarenju pametnije, zelenije i povezanije Europe.

### **PROVEDBENI PROGRAM OPĆINE PETRIJEVCI ZA RAZDOBLJE OD 2026. DO 2029. GODINE**

Provedbeni program Općine Petrijevci za razdoblje 2026.-2029. predstavlja kratkoročni akt strateškog planiranja od lokalnog značaja, koji se donosi za razdoblje od četiri godine.

Općina Petrijevci u svom djelokrugu obavlja poslove lokalnog značenja kojima se neposredno ostvaruju prava i potrebe građana:

- Uređenje naselja i stanovanje
- Komunalno gospodarstvo i infrastruktura
- Briga o djeci, predškolskom odgoju i osnovnom obrazovanju
- Socijalna skrb
- Kultura, tjelesna kultura i sport
- Zaštita potrošača i unaprjeđenje prirodnog okoliša
- Promet i održavanje javnih cesta
- Poticanje poduzetništva i gospodarskog razvoja
- Upravljanje i korištenje imovinom u vlasništvu Općine Petrijevci
- Organizacija civilne zaštite i protupožarna zaštita
- Razvoj turizma, zaštita kulturne i prirodne baštine
- Praćenje i izvještavanje o provedbi programa i projekata

Razvojni potencijali (gospodarski, društveni, okolišni) Općine Petrijevci doprinose provedbi ciljeva i prioriteta iz povezanih akata strateškog planiranja na nacionalnoj, regionalnoj i međunarodnoj razini.

Provedbeni program Općine Petrijevci za razdoblje 2026.-2029. usklađen je s glavnim smjernicama Nacionalne razvojne strategije Republike Hrvatske do 2030. godine, te s vizijom i prioritetskim područjima Plana razvoja Osječko-baranjske županije.

### **PLAN GOSPODARENJA OTPADOM U OPĆINI PETRIJEVCI ZA RAZDOBLJE OD 2018. DO 2023. GODINE**

("Službeni glasnik Općine Petrijevci" broj 1/18)

Plan gospodarenja otpadom u Općini Petrijevci za razdoblje od 2018. - 2023. godine izradila je tvrtka Zavod za prostorno planiranje d.d. Osijek, a donijelo ga je Općinsko vijeće Općine Petrijevci na svojoj 7. sjednici.

Gospodarenje otpadom u Republici Hrvatskoj prioritetno je pitanje zaštite okoliša, te jedno od najzahtjevnijih područja u smislu usklađivanja sa standardima Europske Unije (EU). U Hrvatskoj je zakonodavni dio sustava gospodarenja otpadom velikim dijelom riješen i usklađen sa zahtjevima i standardima EU, međutim veliki problem predstavlja neprovođenje propisa.

Svrha donošenja Plana gospodarenja otpadom je definiranje okvira za održivo gospodarenje otpadom koje obuhvaća skup aktivnosti, odluka i mjera usmjerenih na sprječavanje nastanka otpada, smanjivanje količine otpada, provedbu skupljanja, prijevoza, uporabe, zbrinjavanja i drugih djelatnosti vezano za otpad, nadzor nad obavljanjem tih djelatnosti kao i briga za odlagališta koja su zatvorena.

Plan gospodarenja otpadom Općine Petrijevci osnovni je dokument o gospodarenju otpadom za razdoblje 2018. - 2023. godine. Plan je usklađen sa Strategijom gospodarenja otpadom (NN 130/05), Planom gospodarenja otpadom Republike Hrvatske (NN 03/17), Nacionalnom strategijom zaštite okoliša (NN 46/02), Uredbom o gospodarenju komunalnim otpadom (NN 20/17), Odlukom o implementaciji Plana gospodarenja otpadom Republike Hrvatske za razdoblje 2017.-2022. godine (Vlada RH 25.05.2017.) kao i programima zaštite okoliša. Člankom 21. Zakona o održivom gospodarenju otpadom (NN 94/13, 73/17) definirano je da Plan gospodarenja otpadom grada/općine donosi predstavničko tijelo jedinice lokalne samouprave za razdoblje od šest godina, dok se njegove izmjene i dopune donose po potrebi.

Gospodarenje otpadom podrazumijeva sprječavanje i smanjivanje nastajanja otpada, povećanje iskorištavanja korisnih svojstava otpada (materijalna i energetska uporaba), kao i sprječavanje njegovog štetnog utjecaja na okoliš. Sprječavanje nastanka otpada, od proizvodnih procesa do kraja životnog ciklusa proizvoda i njegovih komponenti, dio je Europske strategije za pametan i održiv rast.

Prijedlog uspostave sustava gospodarenja otpadom na području Općine Petrijevci temelji se na osnovnim načelima koja su uvjet za učinkovitu primjenu sustava, a to je da sustav bude prihvatljiv za okoliš, da je njegova uspostava ekonomski opravdana, te da ima socijalnu podnošljivost. Sustav treba objediniti niz različitih mjera i metoda, od izbjegavanja i smanjenja količina otpada, odvojenog skupljanja otpada, ponovne uporabe i reciklaže otpada, prijevoza i skladištenja otpada, obrade i odlaganja otpada. Svaka mjera i metoda ima specifičnu ulogu u planiranom sustavu gospodarenja otpadom.

Mjera gospodarenja otpadom koje se na području Općine Petrijevci planiraju kontinuirano poduzimati u razdoblju 2018.-2023. godine su:

- javnu uslugu prikupljanja miješanog komunalnog otpada i biorazgradivog komunalnog otpada,
- odvojeno prikupljanje otpadnog papira, metala, stakla, plastike i tekstila te krupnog (glomaznog) komunalnog otpada,
- sprječavanje odbacivanja otpada na način suprotan Zakonu te
- uklanjanje tako odbačenog otpada,
- provedbu Plana gospodarenja otpadom Republike Hrvatske,
- donošenje i provedba Plana gospodarenja otpadom,
- provođenje izobrazno-informativne aktivnosti na svom području i
- mogućnost provedbe akcija prikupljanja otpada.

Sustav gospodarenja otpadom temelji se na sljedećem:

- prevencija nastajanja otpada,
- ponovna uporaba,
- materijalna uporaba,
- energetska uporaba ili druge vrste obrade te
- konačno odlaganje ostatnog otpada.

## **STRATEŠKI PLAN RAZVOJA TURIZMA OPĆINE PETRIJEVCI ZA RAZDOBLJE OD 2017. DO 2027. GODINE**

("Službeni glasnik Općine Petrijevci" broj 6/19)

Strateški plan razvoja turizma Općine Petrijevci za razdoblje od 2017. do 2027. godine, sufinanciran je sredstvima Europske unije, Europski poljoprivredni fond za ruralni razvoj, a Strateški plan izradio je NFM Consulting d.o.o. Osijek, a donijelo ga je Općinsko vijeće Općine Petrijevci na svojoj 20. sjednici.

Osnova za pokretanje turizma na području općine Petrijevci prvenstveno su razvojni projekti, kojima bi se osigurala kvalitetna i integrirana turistička ponuda kao preduvjet održivom razvoju kontinentalnog turizma.

Strateški plan razvoja turizma Općine Petrijevci temeljni je planski dokument kojim se određuju strateški ciljevi i prioriteti turističkog razvoja općine. Strateški plan razvoja turizma nastoji osigurati usmjeravanje na

razvojno perspektivne turističke potencijale općine Petrijevci i njihovo iskorištavanje na najučinkovitiji način, odnosno stvoriti sveobuhvatan razvojni plan općine za sve ključne sektore turističkih razvojnih područja.

Strateški plan razvoja turizma Općine Petrijevci za razdoblje od 2017. do 2027. sadrži viziju prioriteta i zadanih mjera kojima se želi postići turistički razvoj općine u zadanom razdoblju zahvaljujući prirodnim, povijesnim i kulturnim bogatstvima kojima obiluje to područje. Strateški ciljevi Strateškog plana razvoja turizma Općine Petrijevci obuhvaćaju sve aspekte bitne za lokalni razvoj te pregled željenih rezultata koji se planiraju postići konkretnim mjerama, a proizlaze iz vizije. Ciljevi, prioriteti i mjere u međusobnoj su simbiozi te pridonose ostvarenju vizije lokalnog razvoja.

Strateški plan razvoja turizma Općine Petrijevci za razdoblje od 2017. do 2027. donosi sljedeće ciljeve:

Cilj 1: Usmjeren razvoj turizma kroz učinkovito upravljanje prirodnom i kulturnom baštinom

Cilj 2: Podizanje kapaciteta ključnih dionika u svrhu razvoja kontinentalnog turizma

Prioritet 2.1. Razvoj turizma s naglaskom na šport, kulturu i sakralnu baštinu

Prioritet 2.2. Razvoj turizma s naglaskom na prirodnu baštinu

### **STRATEGIJA UPRAVLJANJA IMOVINOM ZA RAZDOBLJE OD 2020. DO 2026. GODINE**

("Službeni glasnik Općine Petrijevci" broj 10/20)

Strategija upravljanja imovinom za razdoblje 2020.-2026. određuje dugoročne ciljeve i smjernice za upravljanje i raspolaganje imovinom u vlasništvu Općine Petrijevci za navedeno razdoblje (2020.-2026.). Strategijom se želi osigurati ekonomski svrhovito, učinkovito i transparentno upravljanje imovinom Općine Petrijevci, uz očuvanje i pronalaženje optimalnih rješenja za Općinu pri upravljanju i raspolaganju imovinom. Učinkovito upravljanje imovinom Općine Petrijevci treba pridonijeti što boljem iskorištenju imovine kao i kvalitetnije upravljanje. Potrebno je provesti sveobuhvatnu analizu i procjenu tržišne vrijednosti svih nekretnina Općine, što predstavlja uvjet za izradu snimke i ocjene realnog stanja i vrijednosti tog dijela imovine Općine.

Ova Strategija oslanja se na Strategiju upravljanja državnom imovinom za razdoblje od 2019.-2025. godine (NN, broj 96/19), odredbe i načela koja su propisana za upravljanje i raspolaganje državnom imovinom. Raspolaganje imovinom, u zakonskom smislu, podrazumijeva sklapanje pravnih poslova čija je posljedica prijenos, otuđenje ili ograničenje prava vlasništva u korist druge pravne ili fizičke osobe, kao što su prodaja, darovanje, osnivanje prava građenja, osnivanje prava služnosti, zakup, najam, razvrgnuće suvlasničkih zajednica, zamjena, koncesija, osnivanje prava zalogu na nekretnine ili na drugi način te davanje na uporabu imovine.

Upravljanje i raspolaganje imovinom temelji se na načelima javnosti (osigurava se propisivanjem načina raspolaganja, utvrđivanjem pravila i kriterija raspolaganja imovinom u aktima Općine te njihovom javnom objavom, vođenjem registra nekretnina u vlasništvu Općine), predvidljivosti (osigurava jednak i predvidljiv način raspolaganja imovinom u istim ili sličnim slučajevima), učinkovitosti (osigurava učinkovito upravljanje i raspolaganje imovinom radi ostvarivanja gospodarskih, infrastrukturnih i drugih ciljeva) i odgovornosti (osigurava se propisivanjem ovlasti i dužnosti pojedinih nositelja funkcija upravljanja i raspolaganja imovinom, nadzorom nad upravljanjem imovinom, izvješćivanjem o postignutim ciljevima i učincima upravljanja imovinom i poduzimanjem mjera protiv nositelja funkcija koji ne postupaju sukladno propisima).

U upravljanju imovinom Općina Petrijevci treba postupati kao dobar gospodar, što prije svega podrazumijeva izradu sveobuhvatnog popisa svih nekretnina u njezinom vlasništvu, s utvrđenim stanjem u kojem se nekretnine nalaze i određenom tržišnom vrijednosti, kao i utvrđivanje važnosti određenih nekretnina za Općinu te sagledavanje troškova i prihoda od nekretnina, radi učinkovitog korištenja.

Odluke o upravljanju nekretninama treba temeljiti na najvećem mogućem ekonomskom učinku, a nekretnine treba primarno klasificirati na aktivne i neaktivne, tj. na one s kojima će se Općina koristiti za vlastite potrebe ili davati na korištenje drugima i na ostale nekretnine kojima će Općina raspolagati prema smjernicama iz Strategije.

Općina Petrijevci ima ukupno 450 jedinica imovine prema uspostavljenom Registru imovine u kojemu je sva imovina grupirana u portfelje i potportfelje. Registar imovine daje cjelokupan pregled imovine Općine, sa svim relevantnim podacima kao što su: naziv jedinice imovine, površina, vrijednost imovine, katastarska općina, broj katastarske čestice, prihodovna i troškovna strana za svaku pojedinu jedinicu imovine. Osim navedenoga, posebno je potrebno istaknuti da je u Registru imovine sva imovina funkcijski klasificirana na: obveznu, diskrecijsku i višak imovine.

Ukupna procijenjena knjigovodstvena vrijednost imovine/nekretnina u vlasništvu Općine Petrijevci (sukladno utvrđenom Registru imovine Općine Petrijevci) iznosi 20.076.624 kn.

Općina Petrijevci trenutno raspolaže/ima u vlasništvu 3 poslovna prostora koji su u zakupu. Poslovni prostori Općine su navedeni u sljedećoj tablici.

Tablica 65. POPIS POSLOVNIH PROSTORA U ZAKUPU U VLASNIŠTVU OPĆINE PETRIJEVCI

Red. br.	Naziv/opis jedinice imovine (poslovnog prostora)	Adresa	Površina (m <sup>2</sup> )	Iznos godišnje zakupnine (kn)
1.	Dom Satnica (gostionica)	Trg Sv. Katarine 1, Satnica	65,00	23.400,00
2.	Dom Satnica (trgovina)	Trg Sv. Katarine 1, Satnica	45,00	25.200,00
3.	Stara škola (Hrvatska pošta)	Republike 116 Petrijevci	47,46	569,52
UKUPNO:				49.169,52

Izvor: Strategija upravljanja imovinom Općine Petrijevci 2020.-2026.

## PROCJENA RIZIKA OD VELIKIH NESREĆA OPĆINE PETRIJEVCI

("Službeni glasnik Općine Petrijevci" broj 3/24)

Općina Petrijevci je samostalna u odlučivanju o poslovima iz samoupravnog djelokruga u skladu s Ustavom Republike Hrvatske i zakonima, te podliježe samo nadzoru zakonitosti rada i akata tijela Općine. Općina u samoupravnom djelokrugu obavlja poslove lokalnog značaja kojima se neposredno ostvaruju prava građana, koji nisu Ustavom ili zakonom dodijeljeni državnim tijelima i to osobito poslove koji se odnose na:

- uređenje naselja i stanovanje,
- prostorno i urbanističko planiranje,
- komunalno gospodarstvo,
- brigu o djeci,
- socijalnu skrb,
- primarnu zdravstvenu zaštitu,
- odgoj i osnovno obrazovanje,
- kulturu, tjelesnu kulturu i sport,
- zaštitu potrošača,
- zaštitu i unaprjeđenje prirodnog okoliša,
- protupožarnu zaštitu i civilnu zaštitu,
- promet na svom području te
- ostale poslove sukladno posebnim zakonima.

Obveza izrade procjene rizika od velikih nesreća proizlazi iz odredbi članka 17. Zakona o sustavu civilne zaštite (NN 82/15, 118/18, 31/20, 20/21, 114/22.), a izrađuje se sukladno Smjernicama za izradu procjena rizika od velikih nesreća koje donose izvršna tijela jedinica područne (regionalne) samouprave.

Jedinice lokalne i područne (regionalne) samouprave, sukladno čl. 8. st. 2. Pravilnika o smjernicama za izradu procjena rizika od katastrofa i velikih nesreća za područje Republike Hrvatske i jedinica lokalne i područne (regionalne) samouprave (NN 65/16), imaju obvezu usklađenja Procjene rizika od velikih nesreća najmanje jednom u tri godine, stoga je Općina Petrijevci izradila Procjenu rizika od velikih nesreća za područje Općine Petrijevci u travnju 2024. godine.

Procjena rizika obuhvaća:

- identifikaciju rizika - proces pronalaženja, prepoznavanja i opisivanja rizika,
- analizu rizika obuhvaća pregled tehničkih karakteristika prijetnji kao što su lokacija,
- intenzitet, učestalost i vjerojatnost; analizu izloženosti i ranjivosti te
- procjenu učinkovitosti prevladavajućih i alternativnih kapaciteta za suočavanja u pogledu vjerojatnih rizičnih scenarija,
- vrednovanja (evaluacije) rizika - postupak usporedbe rezultata analize rizika s kriterijima prihvatljivosti rizika.

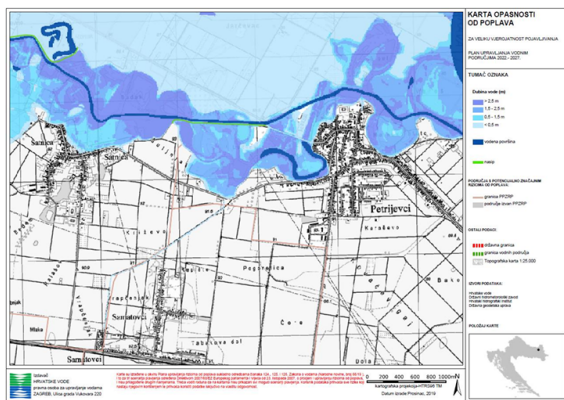
Na području Općine Petrijevci djeluju sljedeće operativne snage:

- Stožer civilne zaštite Općine Petrijevci,
- Operativne snage vatrogastva,
- Operativne snage Hrvatskog Crvenog križa
- Društvo crvenog križa Valpovo
- Operativne snage Hrvatske gorske službe spašavanja - Hrvatska gorska služba spašavanja Stanica Osijek,
- Udruge,
- Povjerenici civilne zaštite Općine Petrijevci,
- Pravne osobe u sustavu civilne zaštite.

Koordinatori na lokaciji se imenuju u trenutku ugroze.

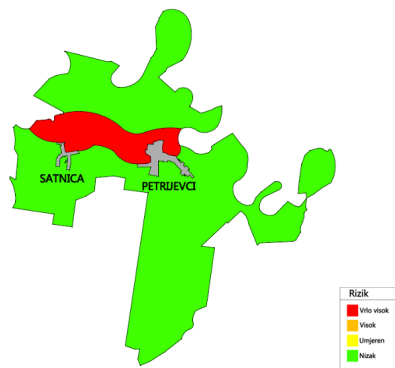
Sukladno Smjernicama za izradu procjene rizika od velikih nesreća na području Osječko-baranjske županije ocjenjene visokim ili većim rizikom, kao prioritetne prijetnje smatraju se:

– poplave izazvane izlivanjem kopnenih vodnih tijela



Slika 5-5 Isječak karte opasnosti za veliku vjerojatnost pojavljivanja na području Općine Petrijevci. Izvor: Hrvatske vode

5.1.10. Karta rizika u slučaju poplave od velikih voda rijeke Drave i rijeke Karaiće



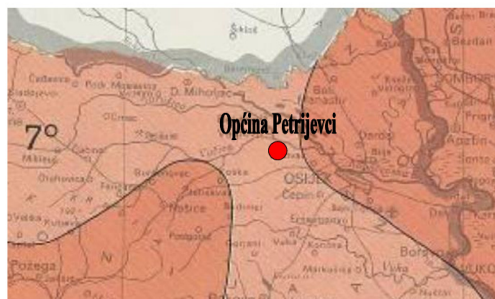
Slika 5-7 Karta rizika u slučaju poplave rijeke Drave i rijeke Karaiće, MJ 1: 25 000

Sukladno karti rizika, velikim vodama ugrožen je rubni dio naselja Petrijevci i naselja Satnica na kojem se nalaze vrtovi, "vikend naselje" te poljoprivredno zemljište.

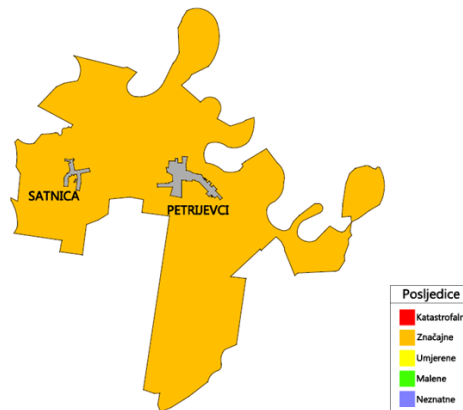
Slika 22. Scenarij ugroze Općine Petrijevci uslijed poplave

– potres

5.2.6. Karta prijetnji u slučaju potresa



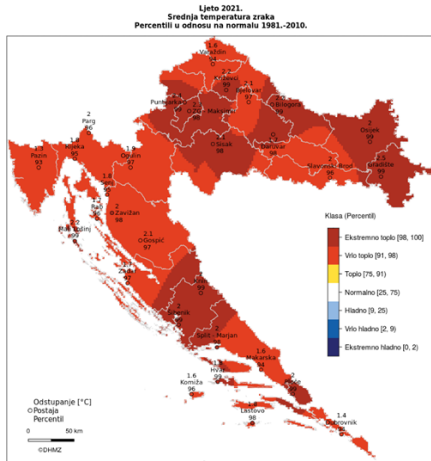
Slika 5-8 Isječak iz karte Intenziteta potresa za povratno razdoblje 500 godina  
Izvor: Geofizički zavod "Andrija Mohorovičić" PMF Zagreb



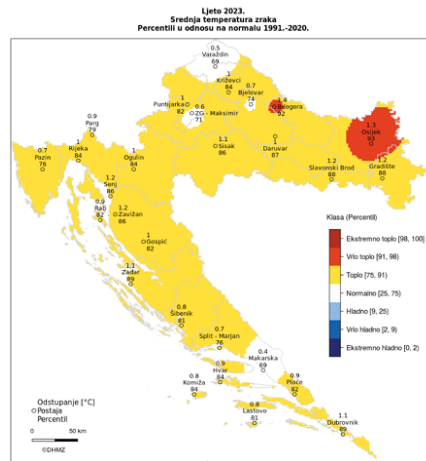
Slika 5-10 Karta prijetnji u slučaju potresa, MJ 1: 25 000

Slika 23. Scenarij ugroze Općine Petrijevci uslijed potresa

– ekstremne temperature



Slika 5-13 Odstupanje srednje temperature zraka (°C) za ljetno 2021. od prosječnih vrijednosti  
Izvor: Državni hidrometeorološki zavod

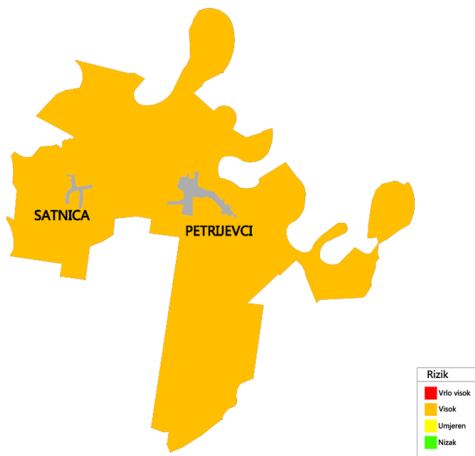


Slika 5-15 Odstupanje srednje temperature zraka (°C) za ljetno 2023. od prosječnih vrijednosti  
Izvor: Državni hidrometeorološki zavod

Slika 24. Scenarij ugroze Općine Petrijevci uslijed ekstremne temperature

– epidemije i pandemije

5.4.6. Karta rizika u slučaju epidemije i pandemije



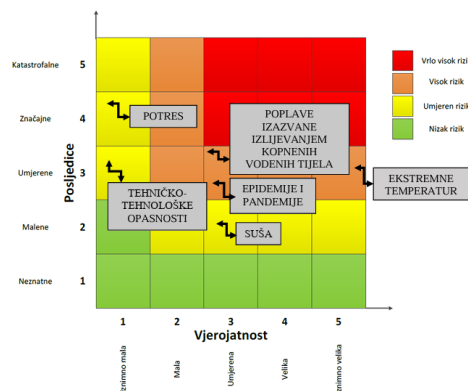
Slika 5-19 Karta rizika u slučaju epidemije i pandemije. MJ 1: 25 000

Slika 25. Scenarij ugroze Općine Petrijevci uslijed epidemije i pandemije

Osim gore navedenih rizika, u procjeni rizika od velikih nesreća za Općinu Petrijevci, obrađivati će se i ekstremne vremenske prilike – suša i tehničko-tehnološke nesreća s opasnim tvarima u stacionarnim objektima.

6. MATRICE RIZIKA S USPOREĐENIM RIZICIMA

Analizirani rizici (scenariji) za Općinu Petrijevci prikazani u odvojenim matricama uspoređuju se u zajedničkoj matrici koja se koristi tijekom vrednovanja rizika i prioritetenih prijetnji.



Slika 26. Matrica rizika ugroza Općine Petrijevci

Analizirajući stanje sustava civilne zaštite u Općini Petrijevci razmatrana je sposobnost Općine Petrijevci da se suoči s navedenim prijetnjama. Sposobnost je promatrana kroz razmatranje stanja sustava civilne zaštite u području preventive i području reagiranja.

Područje preventive ocijenjeno je ocjenom 2 – visoka spremnost.

Područje reagiranja ocijenjeno je ocjenom 1 – vrlo visoka spremnost.

Sukladno navedenom, zaključna ocjena spremnosti sustava civilne zaštite je 2 – visoka spremnost.

Na temelju Procjene rizika izrađen je Plan djelovanja civilne zaštite.

Od ostalih dokumenta od važnosti za prostorni razvoj Općine Petrijevci treba navesti dokumente koji se izrađuju svake godine: iz područja civilne zaštite – Program aktivnosti u provedbi posebnih mjera zaštite od požara od interesa za Republiku Hrvatsku, Plan upravljanja i raspolaganja imovinom te Programi građenja i održavanja komunalne infrastrukture. U ovom Izvješću detaljnije ćemo obraditi Program građenja komunalne infrastrukture za izvještajno razdoblje.

## **PROGRAMI GRAĐENJA KOMUNALNE INFRASTRUKTURE**

Općina Petrijevci kontinuirano donosi Programe gradnje objekata i uređaja komunalne infrastrukture za komunalne djelatnosti koje su navedene Zakonom o komunalnom gospodarstvu te Odlukom o komunalnim djelatnostima od lokalnog značenja ("Službeni glasnik Općine Petrijevci" broj 9/21, 7/23, 9/25).

Na području Općine Petrijevci se, u smislu članka 22., stavak 1. Zakona o komunalnom gospodarstvu obavljaju slijedeće komunalne djelatnosti:

- Održavanje nerazvrstanih cesta,
- Održavanje javnih površina na kojima nije dopušten promet motornim vozilima,
- Održavanje građevina javne odvodnje oborinskih voda,
- Održavanje javnih zelenih površina,
- Održavanje građevina, uređaja i predmeta javne namjene,
- Održavanje groblja,
- Održavanje čistoće javnih površina,
- Održavanje javne rasvjete.

Na području Općine Petrijevci se, u smislu članka 24., stavak 1. Zakona o komunalnom gospodarstvu obavljaju slijedeće uslužne komunalne djelatnosti:

- Usluge ukopa pokojnika unutar groblja,
- Obavljanje dimnjačarskih poslova.

Osim komunalnih djelatnosti prethodno navedenih, u smislu članka 26. stavak 1. Zakona o komunalnom gospodarstvu od lokalnog je značenja za Općinu Petrijevci i obavljanje slijedećih poslova u smislu komunalnih djelatnosti određenih od strane Općinskog vijeća:

- Opskrba pitkom vodom,
- Skupljanje komunalnog otpada,
- Higijeničarski poslovi,
- Poslovi dezinfekcije, dezinsekcije i deratizacije.

U skladu s odredbama Zakona o komunalnom gospodarstvu Općinsko vijeće Općine Petrijevci donosi godišnje programe građenja i održavanja komunalne infrastrukture koji sadrže opis poslova s procjenom troškova za gradnju objekata, uređaja i nabavu opreme, te planirani izvor sredstava.

Program za narednu proračunsku godinu temelji se na razvojnoj politici, potrebama za izgradnjom objekata i uređaja komunalne infrastrukture, te raspoloživim financijskim sredstvima komunalnog doprinosa, sredstvima Fonda za zaštitu okoliša i energetske učinkovitosti, nadležnih ministarstava i EU fondova te proračuna Općine Petrijevci.

Godišnji Programi građenja komunalne infrastrukture u razdoblju od 2021. do 2024. godine obuhvaćali su:

1. građevine komunalne infrastrukture koje će se graditi u uređenim dijelovima građevinskog područja
2. građevine komunalne infrastrukture koje će se graditi izvan građevinskog područja
3. postojeće građevine komunalne infrastrukture koje će se rekonstruirati i način rekonstrukcije
4. građevine komunalne infrastrukture koje će se uklanjati
5. ostali troškovi građenja komunalne infrastrukture.

Godišnji Programi građenja komunalne infrastrukture za područje Općine Petrijevci, osim što su zakonska obveza, pridonose kvalitetnom pomaku u poimanju i značaju prostora kao jedinstvenog prirodnog resursa, te mu se kroz izradu i realizaciju dokumenata prostornog uređenja pridaje odgovarajući značaj.

Općinsko vijeće je u proteklom razdoblju donijelo sljedeće Programe građenja komunalne infrastrukture (po godinama):

Tablica 66. OBJAVA PROGRAMA GRAĐENJA KOMUNALNE INFRASTRUKTURE

Za godinu		Službeni glasnik
2021.	Program građenja komunalne infrastrukture za 2021. godinu	11/20
	Izmjena Programa građenja komunalne infrastrukture za 2021. godinu	11/21
2022.	Program građenja komunalne infrastrukture u 2022. godini	11/21
	1. Izmjene Programa građenja komunalne infrastrukture u 2022. godini	5/22
	2. Izmjene Programa građenja komunalne infrastrukture u 2022. godini	9/22
2023.	Program građenja komunalne infrastrukture u 2023. godini	9/22
	1. Izmjene Programa građenja komunalne infrastrukture u 2023. godini	2/23
	2. Izmjene Programa građenja komunalne infrastrukture u 2023. godini	8/23
2024.	Program građenja komunalne infrastrukture u 2024. godini	8/23
	1. Izmjene Programa građenja komunalne infrastrukture u 2024. godini	5/24
	2. Izmjene Programa građenja komunalne infrastrukture u 2024. godini	8/24

Izvor: Općina Petrijevci

Od aktivnosti koje su bile planirane Programima građenja komunalne infrastrukture za područje Općine Petrijevci, u razdoblju od početka 2021. pa do kraja 2024. godine realizirani su slijedeći programi građenja komunalne infrastrukture u Općini Petrijevci s pripadajućim iznosima.

Tablica 67. REALIZACIJA PROGRAMA GRAĐENJA KOMUNALNE INFRASTRUKTURE  
U OPĆINI PETRIJEVCI PO DJELATNOSTIMA OD 2021. DO 2024. GODINE

Programi građenja komunalne infrastrukture na području Općine Petrijevci	GODINA			
	2021.	2022.	2023.	2024.
<b>1. JAVNE POVRŠINE</b>	- nabava komunalne opreme	- nabava komunalne opreme	- nabava komunalne opreme	- nabava komunalne opreme - nabava nadzornih kamera
<b>2. NERAZVRSTANE CESTE</b>	- projektiranje i izgradnja cesta i putova - izgradnja biciklističke staze od Satnice do Petrijevaca	- projektiranje, izgradnja i rekonstrukcija nerazvrstanih cesta (putova) - izgradnja javne rasvjete i parkirališta uz DC 34 (projekt pješačke staze)	- projektiranje, izgradnja rekonstrukcija ulice Republike (Fenek)	- rekonstrukcija ceste ulica M. Gupca (preprojektiranje) - projektiranje i izgradnja cesta (putova)
<b>3. GROBLJE</b>	-	-	- ulaganje u opremu mrtvačnice	-
<b>4. JAVNA RASVJETA</b>	- projektiranje i izgradnja javne rasvjete			- izgradnja javne rasvjete (projekt)
<b>5. ODVODNJA I PROČIŠĆAVANJE OTPADNIH VODA</b>	- izgradnja kanalizacijskog sustava u Petrijevcima i Satnici i kućnih priključaka	- izgradnja kanalizacije (dio)		-
<b>6. OPSKRBA PITKOM VODOM</b>	- dogradnja vodovodne mreže	-	- produžetak vodovodne mreže u ul. V. Nazora	-

Izvor: Općina Petrijevci

Tablica 68. IZVRŠENJE PROGRAMA GRAĐENJA KOMUNALNE INFRASTRUKTURE OPĆINE PETRIJEVCI 2021. – 2024. GODINE

Izvršeno u 2021. godini		Izvršeno u 2022. godini		Izvršeno u 2023. godini		Izvršeno u 2024. godini	
	iznos (kn)		iznos (kn)		iznos (EUR)		iznos (EUR)
dodatna ulaganja u komunalnu infrastrukturu	3.084,38	rekonstrukcija ulice (projektiranje i izgradnja cesta (putova))	387.389,50	rekonstrukcija ceste u ul. Republike (Fenek)	204.897,50	rekonstrukcija ceste u ul. Republike (Fenek)	106.919,26
projektiranje ulica (cca 600 m)	86.875,00	Izgradnja javne rasvjete i parkirališta u ul. Republike (DC 34) – projekt pješačke staze	135.000,00	dodatna ulaganja u komunalnu infrastrukturu (voda u V.Nazora)	2.455,37	rekonstrukcija ceste u ul. M.Gupca (projekt)	8.750,00
izgradnja biciklističke staze	5.262.129,74	-	-	-	-	-	-
izgradnja javne rasvjete u ul. M.Gupca, Mlinska, P.Preradovića, D.Pejačević, Bregovita, I.Kapistrana, odvojak ul. Republike (projekt)	4.180,00	-	-	-	-	izgradnja javne rasvjete u ul. M.Gupca, Mlinska, P.Preradovića, D.Pejačević, Bregovita, I.Kapistrana, odvojak ul. Republike (projekt)	7.500,00
<b>UKUPNO GRAĐENJE:</b>	<b>5.534.055,00</b>	<b>UKUPNO GRAĐENJE:</b>	<b>522.389,50</b>	<b>UKUPNO GRAĐENJE:</b>	<b>204.897,50</b>	<b>UKUPNO GRAĐENJE:</b>	<b>123.169,26</b>
<b>UKUPNO ODRŽAVANJE:</b>	<b>469.517,59</b>	<b>UKUPNO ODRŽAVANJE:</b>	<b>811.981,38</b>	<b>UKUPNO ODRŽAVANJE:</b>	<b>225.208,01</b>	<b>UKUPNO ODRŽAVANJE:</b>	<b>168.767,99</b>
<b>OSTALA VAŽNA ULAGANJA ZA RAZVOJ OPĆINE PETRIJEVCI</b>							
Kapitalna pomoć Dvorcu za projekt vodoopskrbe i odvodnje Valpovo-Belišće	402.592,25	kapitalna pomoć Dvorcu za projekt vodoopskrbe i odvodnje Valpovo-Belišće	230.991,81	kapitalna pomoć Dvorcu za projekt vodoopskrbe i odvodnje Valpovo-Belišće	31.220,60	kapitalna pomoć Dvorcu za projekt vodoopskrbe i odvodnje Valpovo-Belišće	45.377,29
izgradnja kanalizacije (kućni priključci)	51.305,92	kupnja zemljišta za potrebe kom. infrastruk.	132.200,00	-	-	izgradnja kanalizacije (kućni priključci)	3.520,00
izrada planova i projekata	35.000,00	izrada planova i projekata	123.750,00	-	-	projekt kom. infrastr. zona male privrede	1.706,25
rekonstrukcija, dogradnja i opremanje zgrade dječjeg vrtića "Maslačak" u Petrijevcima	642.176,97	rekonstrukcija, dogradnja i opremanje zgrade dječjeg vrtića "Maslačak" u Petrijevcima	481.785,55	rekonstrukcija, dogradnja i opremanje zgrade dječjeg vrtića "Maslačak" u Petrijevcima	186.796,98	rekonstrukcija, dogradnja i opremanje zgrade dječjeg vrtića "Maslačak" u Petrijevcima	122.366,91
nabava komunalne opreme	115.750,00	nabava komunalne opreme	247.250,00	nabava komunalne opreme	750,00	nabava komunalne opreme	31.025,00
-	-	-	-	-	-	nabava nadzornih kamera	10.376,50
-	-	-	-	-	-	izgradnja košarkaškog igral.	111.304,32
<b>OSTALO IZVRŠENO:</b>	<b>1.200.825,14</b>	<b>OSTALO IZVRŠENO:</b>	<b>1.215.977,36</b>	<b>OSTALO IZVRŠENO:</b>	<b>218.767,58</b>	<b>OSTALO IZVRŠENO:</b>	<b>325.676,27</b>

Izvor: Općina Petrijevci

Programom građenja komunalne infrastrukture u 2025. godini Općina Petrijevci planira sljedeće aktivnosti:

Tablica 69. PROGRAM GRAĐENJA KOMUNALNE INFRASTRUKTURE U 2025. GODINI

Opis aktivnosti	izvor financiranja	Planirana (procjena) troškova
Izgradnja nerazvrstane ceste (spojna cesta između ulica S. Radića i A. M. Reljkovića u Petrijevcima)	Izvor 5. Pomoći	30.000,00
Rekonstrukcija ceste u ul. M. Gupca	Izvor 4.1. Prihodi za posebne namjene (šumski doprinos)	10.000,00
	Izvor 5.1. Pomoći	120.000,00
	Izvor 9.1. višak prihoda i primitaka iz prethodnih godina	60.000,00
Izgradnja javne rasvjete u ul. M. Gupca, Mlinska, P. Preradovića, D. Pejačević, Bregovita, I. Kapistrana, odvojak ul. Republike	Izvor 5.1. Pomoći Izvor 9.1. višak prihoda i primitaka iz prethodnih godina	20.000,00 20.000,00
Izgradnja biciklističko-pješačke staze u Kolodvorskoj ulici u Satnici	Izvor 4.1. Prihodi za posebne namjene (šumski doprinos)	10.000,00
	Izvor 5.1. Pomoći	10.000,00
<b>UKUPNO</b>		<b>280.000,00</b>

izvor: Općina Petrijevci

Sredstva potrebna za ostvarivanje Programa građenja komunalne infrastrukture za 2025. godinu osigurat će se iz sljedećih izvora financiranja:

Izvor 4.1. Prihodi za posebne namjene (šumski doprinos)	20.000,00
Izvor 5.1. Pomoći	180.000,00
Izvor 9.1. Višak prihoda i primitaka iz prethodnih godina	80.000,00
<b>UKUPNO:</b>	<b>280.000,00 EUR</b>

#### 4. PROVEDBA ZAKLJUČAKA, SMJERNICA I PREPORUKA IZ PRETHODNOG IZVJEŠĆA O STANJU U PROSTORU OPĆINE PETRIJEVCI

Općina Petrijevci donijela je posljednje Izvješće o stanju u prostoru za razdoblje 2017. do 2020. godine, koje je objavljeno u "Službenom glasniku Općine Petrijevci" broj 6/21. Izvješće je dalo preporuke, smjernice za buduće razdoblje prostornog razvoja Općine Petrijevci koje navodimo u nastavku te navod o odrađenom.

##### PROSTORNI PLAN UREĐENJA OPĆINE PETRIJEVCI

Izvješćem je bilo procijenjeno da je u skladu sa Zakonom o prostornom uređenju potrebno predvidjeti izradu novog Prostornog plana uređenja Općine Petrijevci kao prostornog plana nove generacije.

- Izrađena V. Izmjena i dopuna Prostornog plana uređenja Općine Petrijevci u sustavu ePlanovi

##### URBANISTIČKI PLANOV I UREĐENJA

Posljednjim izvješćem se ocjenjuje da će u narednom razdoblju naglasak više biti na izradi izmjena i dopuna važećeg Urbanističkog plana uređenja naselja Petrijevci (UPU 1), a manje na izradi novih. U budućem razdoblju mogu se očekivati postupci izmjena i dopuna važećeg Urbanističkog plana uređenja naselja Petrijevci (UPU 1), u ovisnosti o pojavnosti problematike na području njihove provedbe.

- Izrađena III. Izmjena i dopuna Urbanističkog plana uređenja naselja Petrijevci
- Izrađena IV. Izmjena i dopuna Urbanističkog plana uređenja naselja Petrijevci u sustavu ePlanovi

##### IZMJENE I DOPUNE POSTOJEĆIH PROVEDBENIH DOKUMENATA PROSTORNOG UREĐENJA

Procijenjeno je da trenutno ne postoji potreba za izradom izmjena i dopuna važećih provedbenih dokumenata prostornog uređenja (UPU), s obzirom da se radi o novijim dokumentima prostornog uređenja. Ukoliko se ipak ukaže potreba za nekim izmjenama, očekuje se da će se raditi o ciljanim izmjenama i dopunama tekstualnog i grafičkog dijela, što će biti detaljno određeno odlukom o izradi izmjena i dopuna koju donosi Općinsko vijeće Općine Petrijevci, a objavljuje se u "Službenom glasniku Općine" Petrijevci.

- Nije bilo potrebe za izradom izmjena i dopuna važećih provedbenih dokumenata prostornog uređenja (UPU)

##### STAVLJANJE IZVAN SNAGE POSTOJEĆIH PROVEDBENIH DOKUMENATA PROSTORNOG UREĐENJA

Svi dokumenti prostornog uređenja na području Općine Petrijevci izrađeni su u skladu sa Pravilnikom o sadržaju, mjerilima kartografskih prikaza, obveznim prostornim pokazateljima i standardu elaborata prostornih planova te predstavljaju podzakonske akte na temelju kojih je moguća provedba pojedinih zahvata u prostoru, te se ovim "Izvješćem" ocjenjuje da ne postoji potreba stavljanja izvan snage pojedinih važećih provedbenih dokumenata prostornog uređenja.

- Nije bilo potrebe za stavljanjem izvan snage pojedinih važećih provedbenih dokumenata prostornog uređenja

##### IZRADA DRUGIH DOKUMENATA OD ZNAČAJA ZA PROSTOR OPĆINE PETRIJEVCI

U narednom razdoblju nastavit će se s izradom razvojnih programa, studija i sektorskih dokumenata od značaja za prostorni razvoj Općine Petrijevci, prvenstveno kao podloga za izradu novog Prostornog plana uređenja Općine Petrijevci odnosno, do donošenja, kao podloga za izradu izmjena i dopuna važećeg prostornog plana. U narednom razdoblju nastavit će se s razradom projekata, s ciljem unaprjeđivanja prostornog razvoja, prvenstveno kao podloga za izradu urbanističkih planova uređenja.

- U promatranom razdoblju izrađeni su novi sljedeći dokumenti:
  - Provedbeni program Općine Petrijevci za razdoblje od 2021. do 2025. godine
  - Strategija upravljanja imovinom za razdoblje 2020.-2026.
  - Procjena rizika od velikih nesreća Općine Petrijevci

##### IZRADA PLANA I PROGRAMA KOMUNALNOG OPREMANJA ZEMLJIŠTA

Jedinica lokalne samouprave kroz izradu prostornih planova i definiranjem prioriteta, u suradnji sa javnopravnim tijelima, koordinira razvoj komunalne infrastrukture na svom području. Prioritetne aktivnosti u provođenju prostornih planova, u smislu gradnje planirane komunalne infrastrukture (i ostalih kapitalnih objekata), provodit će se sukladno godišnjim planovima i programima Općine Petrijevci. U narednom razdoblju nastavit će se modernizacija i dogradnja sustava prometne, informacijske i komunalne infrastrukture na području Općine. Razvoj infrastrukture će se planirati usklađeno sa županijskim projektima. U narednom razdoblju provodit će se i druge aktivnosti uređenja zemljišta koje uključuju rješavanje imovinsko-pravnih odnosa, otkup zemljišta, geodetsko-katastarske izmjere i sl. u svrhu provedbe prostornih planova i projekata.

- Općina Petrijevci u razmatranom razdoblju provodila je sve aktivnosti u svrhu komunalnog opremanja zemljišta što je vidljivo iz Tablice 67.

#### VALORIZACIJA EVIDENTIRANIH KULTURNIH DOBARA

Aktivnosti i mjere zaštite za zaštićena kulturna dobra provode se u skladu sa važećim Zakonom o zaštiti i očuvanju kulturnih dobara. Za evidentirana kulturna dobra koja se štite prostornim planom u narednom razdoblju potrebna je daljnja valorizacija te utvrđivanje prijedloga za zaštitu, od strane nadležnog Konzervatorskog odijela ili tijela Općine (članak 17. Zakona omogućuje predstavničkom tijelu Općine da proglasi zaštićeno kulturno dobro lokalnog značaja na svome području).

- Nije bilo valorizacija evidentiranih kulturnih dobara

#### VOĐENJE INFORMACIJSKOG SUSTAVA PROSTORNOG UREĐENJA

Vođenje informacijskog sustava prostornog uređenja pretpostavka je za daljnje povezivanje svih sudionika prostora i djelatnosti prema Zakonu o prostornom uređenju i drugim zakonima i propisima. U svrhu boljeg povezivanja prostornih sastavnica predlaže se podići sustav prostornog planiranja Općine na viši stupanj ustanovljavanjem baze podataka koja će povezati prostorno plansku dokumentaciju s realizacijom u prostoru značajnijih investicija i komunalnih programa. Takva baza predstavlja početak uspostave informacijskog sustava kojim će se povezati općinski komunalni sustav sa sustavima susjednih lokalnih zajednica i županijskim sustavom te će omogućiti praćenje stanja u prostoru u realnom vremenu i poslužiti budućim planerskim postavkama. Ovakav sustav doprinosit će i jačanju konkurentnosti gospodarstva kao i učinkovitosti javne uprave. U tom smislu Općina treba nastaviti sa započetim aktivnostima na izradi GIS preglednika komunalne infrastrukture te umrežiti baze podataka u jedinstvenu bazu za područje županije.

- Općina je nastavila sa započetim aktivnostima vođenja informacijskog sustava

## **IV. PREPORUKE ZA UNAPRJEĐENJE ODRŽIVOG RAZVOJA U PROSTORU S PRIJEDLOGOM PRIORITETNIH AKTIVNOSTI**

### **1. Potrebe, mogućnosti i ograničenja daljnjeg održivog razvoja u prostoru Općine Petrijevci obzirom na okolnosti, sektorska opterećenja i izazove**

#### PPUO Petrijevci

Tvrtka CPA – Centar za prostorno uređenje i arhitekturu d.o.o. iz Zagreba izradila je Prostorni plan uređenja Općine Petrijevci, koji je donesen je 2003. godine ("Službeni glasnik Općine Petrijevci" broj 7/03).

#### I. Izmjene i dopune PPUO Petrijevci

I. Izmjene i dopune PPUO Petrijevci izrađene su 2008. godine ("Službeni glasnik" Općine Petrijevci broj 4/08).

#### II. Izmjene i dopune PPUO Petrijevci

II. Izmjene i dopune PPUO Petrijevci izrađene su 2012. godine ("Službeni glasnik" Općine Petrijevci broj 4/12).

#### III. Izmjene i dopune PPUO Petrijevci

III. Izmjene i dopune PPUO Petrijevci izrađene su 2017. godine ("Službeni glasnik" Općine Petrijevci broj 4/17).

#### IV. Izmjene i dopune PPUO Petrijevci

IV. Izmjene i dopune PPUO Petrijevci izrađene su 2020. godine ("Službeni glasnik" Općine Petrijevci broj 8/20).

#### V. Izmjene i dopune PPUO Petrijevci

V. Izmjene i dopune PPUO Petrijevci izrađene su 2024. i 2025. godini u sustavu ePlanovi ("Službeni glasnik" Općine Petrijevci broj 10/25).

Postupak izrade, odnosno izmjena i dopuna i stavljanje izvan snage i donošenja provedbenih dokumenata prostornog uređenja (urbanističkih planova uređenja i detaljnih urbanističkih planova) koji detaljnije određuju prostorni razvoj uži područja s osnovom prostornih i funkcionalnih rješenja, uvjeta i oblikovanja pojedinih prostornih cjelina utvrđen je Zakonom o prostornom uređenju i Pravilnikom o prostornim planovima i započinje donošenjem posebne Odluke o izradi koju donosi Općinsko vijeće Općine Petrijevci.

### **2. Ocjena potrebe izrade novih i/ili izmjene i dopune postojećih dokumenata prostornog uređenja Općine Petrijevci**

#### **2.1. Prostorni plan uređenja Općine Petrijevci**

Krajem 2025. godine donesen je novi Zakon o prostornom uređenju koji stupa na snagu 1. siječnja 2026. godine kojim je utvrđena obveza izrade prostornih planova nove generacije, svih razina, od državne, preko županijske do lokalne. U skladu sa Zakonom o prostornom uređenju potrebno je tako predvidjeti izradu novog Prostornog plana uređenja Općine Petrijevci. Osnovni preduvjet je donošenje Državnog plana prostornog razvoja, a zatim i novog Prostornog plana Osječko-baranjske županije, kao i novog Pravilnika kojim će se pobliže odrediti sadržaj i standard elaborata prostornih planova u skladu sa Zakonom o prostornom uređenju.

#### **2.2. Urbanistički planovi uređenja**

Obaveza izrade ostalih provedbenih dokumenata prostornog uređenja uži područja definirana je prema PPUO Petrijevci, te će se dinamika njihove izrade odrediti posebnim odlukama Općine Petrijevci, u skladu s razvojnim i gospodarskim potrebama općine. Ovim Izvješćem se ocjenjuje da će u narednom razdoblju naglasak više biti na izradi izmjena i dopuna važećeg Urbanističkog plana uređenja naselja Petrijevci (UPU 1), a manje na izradi novih, osim novih zakonskih odredbi.

Zakonom o prostornom uređenju omogućeno je da se odlukom o izradi provedbenog dokumenta prostornog uređenja može odrediti uži ili širi obuhvat tog dokumenta od obuhvata određenog dokumentom prostornog uređenja šireg područja te da se može odrediti obuhvat provedbenog dokumenta prostornog uređenja i za područje za koje obuhvat nije određen dokumentom prostornog uređenja šireg područja. Slijedom navedenog, Općinsko vijeće Općine Petrijevci može, ukoliko se to ocijeni potrebnim donijeti odluku o izradi urbanističkog plana uređenja i za preostala područja koja nisu utvrđena u PPUO Petrijevci. Procedura izrade urbanističkih planova uređenja i detaljnih planova uređenja kao i obveze pojedinih sudionika detaljno su utvrđene Zakonom o prostornom uređenju. Troškove za izradu provedbenog dokumenta prostornog uređenja te za uređenje građevinskog zemljišta može snositi vlasnik zemljišta kojem to uređenje koristi ili druga zainteresirana osoba koja s Općinom Petrijevci sklopi ugovor o financiranju uređenja građevinskog zemljišta.

### **2.3. Izmjene i dopune odnosno stavljanje izvan snage postojećih provedbenih dokumenata prostornog uređenja**

#### **IZMJENE I DOPUNE POSTOJEĆIH PROVEDBENIH DOKUMENATA PROSTORNOG UREĐENJA**

Procjenjuje se da postoji potreba za izradom izmjena i dopuna važećih provedbenih dokumenata prostornog uređenja (UPU 1), s obzirom da se određeni zahtjevi nisu proveli u posljednjim IV. izmjenama UPU naselja Petrijevci. Radi se o ciljanim izmjenama i dopunama tekstualnog i grafičkog dijela, što će biti detaljno određeno odlukom o izradi izmjena i dopuna koju donosi Općinsko vijeće Općine Petrijevci, a objavljuje se u "Službenom glasniku Općine Petrijevci". Procedura izrade izmjena i dopuna dokumenata prostornog uređenja kao i obveze pojedinih sudionika detaljno su utvrđene Zakonom o prostornom uređenju.

#### **STAVLJANJE IZVAN SNAGE POSTOJEĆIH PROVEDBENIH DOKUMENATA PROSTORNOG UREĐENJA**

Svi dokumenti prostornog uređenja na području Općine Petrijevci izrađeni su u skladu sa Pravilnikom o sadržaju, mjerilima kartografskih prikaza, obveznim prostornim pokazateljima i standardu elaborata prostornih planova te predstavljaju podzakonske akte na temelju kojih je moguća provedba pojedinih zahvata u prostoru, te se ovim "Izvješćem" ocjenjuje da ne postoji potreba stavljanja izvan snage pojedinih važećih provedbenih dokumenata prostornog uređenja.

Međutim, temeljem odredbi Zakona o prostornom uređenju, Općinsko vijeće Općine Petrijevci, ukoliko se to ocijeni potrebnim u narednom razdoblju može donijeti odluku o stavljanju izvan snage pojedinih važećih provedbenih dokumenata prostornog uređenja. Procedura stavljanja izvan snage dokumenata prostornog uređenja regulirana je Zakonom o prostornom uređenju.

## **3. Preporuka mjera i aktivnosti za unaprjeđenje prostornog razvoja**

Sustav prostornog uređenja određen je prvenstveno Zakonom o prostornom uređenju te nizom drugih zakona i podzakonskih propisa koji reguliraju područja pojedinih djelatnosti (npr. komunalne djelatnosti, djelatnosti iz područja infrastrukture, zaštite prirodne i kulturne baštine, zaštite okoliša, lokalne samouprave i dr.). Temeljna aktivnost za unaprjeđenje prostornog razvoja je izrada prostornih planova. Izradom prostornih planova te njihovim dosljednim i pravodobnim provođenjem, osiguravaju se osnovni uvjeti za održiv prostorni i gospodarski razvoj. Uz daljnju izradu prostornih planova predlaže se provođenje i drugih mjera i aktivnosti s ciljem unaprjeđenje prostornog razvoja:

U narednom razdoblju Općina Petrijevci treba nastaviti s provedbom strateških ciljeva, prioriteta i mjera za razvoj Općine Petrijevci sukladno Provedbenom programu Općine Petrijevci za razdoblje od 2021. do 2025. godine ("Službeni glasnik Općine Petrijevci" broj 12/21) koji predstavlja kratkoročni akt strateškog planiranja od lokalnog značaja, koji se donosi za razdoblje od četiri godine (trajanje mandata izvršnog tijela-načelnika Općine). Budući da se ovo Izvješće radi krajem 2025. godine - početak 2026. godine za naredno izvještajno razdoblje uvrstit ćemo odredbe, smjernice iz Provedbenog programa Općine Petrijevci za razdoblje od 2026. do 2029. godine koji je Općina Petrijevci donijela u rujnu 2025. godine.

**Općina Petrijevci stremi viziji modernog, održivog i uključivog lokalnog okruženja koje osigurava visoku kvalitetu života svim građanima, poticajno okruženje za gospodarski razvoj, očuvanje kulturne i prirodne baštine te jačanje zajednice temeljene na solidarnosti i međusobnom poštovanju.**

Općina treba kontinuirano raditi na stvaranju uvjeta za demografsku revitalizaciju, povećanje zaposlenosti mladih, ulaganje u javnu infrastrukturu (komunalnu, prometnu, društvenu), energetska učinkovitost javnih objekata, očuvanje okoliša, poticanje gospodarskog razvoja, podršku obrazovanju i kulturi te socijalnu uključenost svih skupina društva.

**Misija Općine Petrijevci je kontinuirano unapređivati kvalitetu života svih građana kroz odgovorno, transparentno i učinkovito upravljanje, razvoj moderne komunalne i društvene infrastrukture, poticanje gospodarskog rasta, očuvanje prirodne i kulturne baštine te osiguravanje jednakih prilika za sve.**

Prema Provedbenom programu Općina Petrijevci ima sljedeće razvojne potencijale na koje se namjerava odgovoriti u mandatnom razdoblju izvršnog tijela jedinice lokalne samouprave:

1. Gospodarski potencijali
2. Društveni potencijali
3. Okolišni potencijali
4. Strateško potencijali za razvoj

Tablica 69. RAZVOJNI POTENCIJALI OPĆINE PETRIJEVCI

Potencijal	Mjere
<b>GOSPODARSKI POTENCIJALI</b>	<p><b>SUPERIORNI AGRO-POTENCIJAL</b></p> <ul style="list-style-type: none"> <li>- raspolaže s 1.629,62 ha vrijednog obradivog tla i</li> <li>- raspolaže s 1.826,66 ha ostalog obradivog tla (što predstavlja 56,54% ukupne površine Općine Petrijevci</li> <li>- pedološke karakteristike: predominantna crnica i aluvijalna tla uz kontinentalnu klimu (prosjek padalina 650-750 mm) stvara idealne uvjete za intenzivnu poljoprivrednu proizvodnju</li> <li>- velik broj registriranih poljoprivrednih gospodarstava stvara kritičnu masu za razvoj integriranih prehrambeno-prerađivačkih kapaciteta, osobito u segmentima ekološke proizvodnje i regionalnih brendova</li> </ul> <p><b>STRATEŠKI POTENCIJAL ORGANSKE PROIZVODNJE</b></p> <ul style="list-style-type: none"> <li>- ekološka proizvodnja</li> <li>- kratki lanci opskrbe</li> <li>- dodana vrijednost</li> </ul> <p>LAG Karašica (Općina Petrijevci je član) raspisala je tijekom 2025. godine natječaje za razvoj poljoprivrede</p> <p><b>GEOSTRATEŠKE POZICIJE ZA RAZVOJ LOGISTIKE I TRGOVINE</b></p> <ul style="list-style-type: none"> <li>- blizina autoceste A5 i A3, državne ceste DC34 i DC 2i granica s Mađarskom otvara mogućnosti za pozicioniranje Općine kao logističko i trgovinsko središte za gospodarsku suradnju</li> <li>- potencijal za multimodalnu logističku uslugu postoji u povezivanju s lukom Osijek i međunarodnim aerodromom</li> </ul> <p><b>ENERGETSKI POTENCIJAL OBNOVLJIVIH IZVORA</b></p> <ul style="list-style-type: none"> <li>- prosječna godišnja insolacija od 2.100 sunčanih sati</li> <li>- poljoprivredni ostaci</li> <li>- potencijal geotermalne energije</li> </ul>
<b>DRUŠTVENI POTENCIJALI</b>	<p><b>OBRAZOVNA INFRASTRUKTURA OMOGUĆUJE CJELOŽIVOTNO UČENJE</b></p> <ul style="list-style-type: none"> <li>- osnovna škola Petrijevci s područnom školom Satnica (kapaciteta 150 učenika, 40 zaposlenih djelatnika)</li> <li>- dječji vrtić Maslačak Petrijevci (kapaciteta 90 djece, 12 zaposlenih djelatnika)</li> </ul> <p><b>KULturna BAŠTINA I IDENTITET</b></p> <ul style="list-style-type: none"> <li>- tri zaštićena nepokretna kulturna dobra (Crkva sv. Petra apostola,</li> </ul>

	<p>Petrijevci, Skupna grobnica palih boraca NOR-a, Židovsko groblje)</p> <ul style="list-style-type: none"> <li>- nematerijalno kulturno dobro od lokalnog značenja - tradicijska slavonska žetva u Petrijevcima</li> </ul> <p>CIVILNO DRUŠTVO I PARTICIPACIJA</p> <ul style="list-style-type: none"> <li>- 25 registriranih udruga (sportskih, kulturnih, humanitarnih)</li> </ul>
<p><b>OKOLIŠNI POTENCIJALI</b></p>	<p>HIDROLOŠKI RESURSI IZUZETNE KVALITETE</p> <ul style="list-style-type: none"> <li>- rijeke Drave i Vučica – potencijal za hidrotehničke projekte, rekreaciju i održivi turizam</li> <li>- površinske vode</li> <li>- podzemne vode</li> </ul> <p>BIORAZNOLIKOST I EKOSUSTAVI</p> <ul style="list-style-type: none"> <li>- bogata flora i fauna (više od 180 vrsta ptica i 45 vrsta sisavaca)</li> <li>- razvoj ekoturizma i održivih gospodarskih aktivnosti</li> <li>- Natura 2000 (15 km) – omogućuje razvoj znanstvenog i edukacijskog turizma</li> </ul> <p>POTENCIJAL CIRKULARNE EKONOMIJE</p> <ul style="list-style-type: none"> <li>- sustav gospodarenja otpadom predstavlja dobru polaznu točku za daljnje unaprjeđenje</li> <li>- potencijal povećanja stope recikliranja prema EU standardima: 55 % do 2025. godine 60 % do 2030. godine 65 % do 2035. godine</li> </ul>
<p><b>STRATEŠKI POTENCIJALI ZA RAZVOJ</b></p>	<p>PRIPADNOST LOKACIJSKOJ AKCIJSKOJ GRUPI "KARAŠICA"</p> <ul style="list-style-type: none"> <li>- LAG "KARAŠICA" provodi projekte poticanja ruralnog razvoja za razdoblje 2021.-2027. iz EU fondova</li> </ul> <p>FINANCIJSKI INSTRUMENTI EU 2021.-2027.</p> <ul style="list-style-type: none"> <li>- alokacija SEF, EFRR IKORP fondova omogućuje financiranje kapitalnih razvojnih projekata</li> <li>- prioritetni sektori uključuju digitalnu tranziciju, zelenu ekonomije, obrazovanje i demografske mjere</li> </ul> <p>DIGITALNA TRANSFORMACIJA BEZ TEHNOLOŠKIH OGRANIČENJA</p> <ul style="list-style-type: none"> <li>- Općina Petrijevci s relativno malom administracijom može brzo implementirati najsuvremenija digitalna rješenja u javnoj upravi (portal e-građani), obrazovanju (digitalne učionice) i pametnim gradskim rješenjima (IoT senzori, pametna rasvjeta)</li> </ul> <p>AGLOMERACIJSKI EFEKTI URBANE REGIJE OSIJEK</p> <ul style="list-style-type: none"> <li>- pripadnost funkcionalnoj regiji s preko 300.000 stanovnika omogućuje:</li> <li>- korištenje ekonomije razmjera u infrastrukturnim projektima,</li> <li>- dijeljenje stručnih resursa i sinergije u privlačenju investicija</li> </ul>

Izvor: Provedbeni program Općine Petrijevci za razdoblje 2026. – 2029. godine

Strateško planiranje i razvoj Općine Petrijevci u razdoblju do 2029. godine temelji se na postavljenom strateškom okviru koji je dio Provedbenog programa Općine Petrijevci za razdoblje 2026. - 2029. godine, a usklađen je sa strateškim okvirom Plana razvoja Osječko-baranjske županije za razdoblje 2021. - 2027. godine, odnosno Nacionalnom razvojnom strategijom Republike Hrvatske do 2030. godine.

U okviru deset razvojnih mjera Provedbenim programom definirane su aktivnosti kroz koje će Općina Petrijevci pratiti uspješnost strateškog planiranja, te provedenih ciljeva i rezultate Provedbenog programa. Svaka od aktivnosti mjeri se kroz definirane pokazatelje rezultata te strateški okvir Provedbenog programa obuhvaća poveznicu s proračunom Općine Petrijevci.

Tablica 70. POPIS MJERA O OPISOM

Red. broj	NAZIV MJERE	OBRAZLOŽENJE
1.	<b>Demografska obnova, obitelj i mladi</b>	Provedba programa demografske obnove kroz financijsku podršku mladim obiteljima, poticaje za natalitet, sufinanciranje opreme za novorođenčad te pomoći obiteljima.
2.	<b>Unaprjeđenje socijalnih i zdravstvenih usluga</b>	Poboljšanje dostupnosti i kvalitete zdravstvenih usluga kroz jačanje kapaciteta osnovne zdravstvene zaštite, razvoj socijalnih usluga u zajednici te posebnu podršku najranjivijim skupinama (stariji, osobe s invaliditetom, socijalno ugrožene obitelji).
3.	<b>Razvoj i unaprjeđenje odgojno-obrazovnog sustava</b>	Investicije u obrazovnu infrastrukturu uključujući proširenje dječjeg vrtića, opremanje osnovne škole suvremenom tehnologijom i stipendije.
4.	<b>Poticanje društvene kohezije, jačanje OCD-a, unapređenje kvalitete života</b>	Sufinanciranje rada udruga građana, organizacije kulturnih, sportskih i društvenih manifestacija te jačanje kapaciteta organizacije civilnog društva.
5.	<b>Razvoj i unaprjeđenje lokalne infrastrukture s naglaskom na zelene i energetske učinkovite tehnologije</b>	Investicije u energetske obnovu javnih zgrada, uvođenje obnovljivih izvora energije, poboljšanje energetske učinkovitosti te razvoj sustava gospodarenja otpadom. Uključuje i projekte pametne rasvjete i zelenih površina.
6.	<b>Razvoj i unaprjeđenje održive prometne infrastrukture</b>	Rekonstrukcija i izgradnja nerazvrstanih cesta, razvoj biciklističkih i pješačkih staza, poboljšanje javnog prijevoza te stvaranje sigurnosnih prometnih uvjeta. Poseban fokus na povezivanje naselja Općine.
7.	<b>Povećanje korištenja obnovljivih izvora energije, unaprjeđenje zaštite okoliša, ublažavanje klimatskih promjena, informiranja lokalne zajednice o mjerama zaštite prirode i okoliša</b>	Provedba mjera zaštite prirode i okoliša, edukacije građana o klimatskim promjenama, projekte ozelenjavanja te zaštitu prirodnih vrijednosti. Uključuje i razvoj programa za smanjenje emisija stakleničkih plinova.
8.	<b>Poticanje razvoja gospodarstva</b>	Stvaranje poticajnog okruženja za poduzetništvo kroz administrativno olakšavanje, pomoć malim i srednjim poduzećima te privlačenje investitora.
9.	<b>Poticanje poljoprivredne proizvodnje i povezivanje s drugim granama gospodarstva</b>	Podrška modernizaciji poljoprivredne proizvodnje, razvoj prerađivačkih kapaciteta, promocija ekološke poljoprivrede te jačanje povezanosti poljoprivrede s turizmom i gastronomijom.
10.	<b>Primjena znanja, inovacija i novih tehnologija u gospodarstvu i brendiranju</b>	Poticanje primjene novih tehnologija u gospodarstvu, podrška start-up poduzećima, razvoj digitalnih vještina. Uključuje i programe brendiranja lokalnih proizvoda.

Izvor: Provedbeni program Općine Petrijevci za razdoblje 2026. – 2029. godine

Tablica 71. POPIS KLJUČNIH AKTIVNOSTI

Red. broj	NAZIV MJERE	KLJUČNE AKTIVNOSTI
1.	<b>Demografska obnova, obitelj i mladi</b>	1.1. Postupci dodjele potpora za novorođeno dijete 1.2. Postupci potpore za unaprjeđenje stanovanja mladih obitelji
2.	<b>Unaprjeđenje socijalnih i zdravstvenih usluga</b>	2.1. Poboljšati pokrivenost socijalnim uslugama u Općini i smanjenje siromaštva
3.	<b>Razvoj i unaprjeđenje odgojno-obrazovnog sustava</b>	3.1. Izgradnja odgojno - obrazovne infrastrukture i osiguranje kvalitetnih odgojno obrazovnih programa 3.2. Poticanje izvrsnosti učenika i studenata, dodjelom nagrada za postignut uspjeh
4.	<b>Poticanje društvene kohezije, jačanje OCD-a, unapređenje kvalitete života</b>	4.1. Objava javnog natječaja za financiranje programa i projekata koje provode udruge na području Općine Petrijevci 4.2. Rekonstrukcija i dogradnja objekata sportsko-rekreacijske namjene
5.	<b>Razvoj i unaprjeđenje lokalne infrastrukture s naglaskom na zelene i energetski učinkovite tehnologije</b>	5.1. Rekonstrukcija i izgradnja komunalne infrastrukture 5.2. Izgradnja i opremanje društvenih i kulturnih domova
6.	<b>Razvoj i unaprjeđenje održive prometne infrastrukture</b>	6.1. Izgradnja i održavanje nerazvrstanih cesta, šumskih i poljoprivrednih putova, nogostupa i parkirališta 6.2. Izgradnja i proširenje mreže biciklističkih staza 6.3. Uspostavljanje pametnih i održivih rješenja u prometu
7.	<b>Povećanje korištenja obnovljivih izvora energije, unaprjeđenje zaštite okoliša, ublažavanje klimatskih promjena, informiranja lokalne zajednice o mjerama zaštite prirode i okoliša</b>	7.1. Energetska obnova javnih objekata i javne rasvjete 7.2. Sanacija divljih odlagališta otpada 7.3. Povećanje svijesti i informiranje građana o mjerama zaštite okoliša, učinkovitog korištenja resursa i ublažavanje klimatskih promjena
8.	<b>Poticanje razvoja gospodarstva</b>	8.1. Poticanje gospodarskih aktivnosti i jačanje malog i srednjeg poduzetništva
9.	<b>Poticanje poljoprivredne proizvodnje i povezivanje s drugim granama gospodarstva</b>	9.1. Razvoj konkurentne i održive poljoprivredne proizvodnje otporne na klimatske promjene 9.2. Osnaživanje tradicionalno snažne prerađivačke i prehrambene industrije na području Općine Petrijevci
10.	<b>Primjena znanja, inovacija i novih tehnologija u gospodarstvu i brendiranje</b>	10.1. Poticati razvoj razvoja proizvoda i usluga veće dodane vrijednosti i inovacija 10.2. Osigurati veću prepoznatljivost Općine na tržištu s ciljem jačanja turističke i gospodarske aktivnosti
11.	<b>Jačanje kapaciteta i otpornosti Općine na ugroze</b>	11.1. Unaprjeđenje materijalnih i ljudskih kapaciteta s ciljem osiguranja veće spremnosti i pravodobnog reagiranja kod potencijalnih ugroza
12.	<b>Transparentno upravljanje imovinom i lokalnim razvojem</b>	12.1. Osnaživanje dionika Općine s ciljem učinkovitog upravljanja javnim resursima i razvojnim projektima i pridobivanju sredstava financiranja iz EU fondova

Izvor: Provedbeni program Općine Petrijevci za razdoblje 2026. – 2029. godine

Tijek provedbe potrebno je pratiti, te u ovisnosti o pojavnosti problematike provoditi eventualne potrebne dorade (ažuriranja). Moguće je da provedba Programa, u ovisnosti o pojavnosti problematike od utjecaja na prostor, inicira izradu to jest izmjenu i dopunu prostornog plana.

Za ciljeve razvoja Općine Petrijevci koristiti će se i potpore iz europskih strukturnih fondova, sukladno operativnim programima:

- Operativni program Konkurentnost i kohezija 2021. –2027. u okviru sljedećih fondova:
  - Europski fond za regionalni razvoj – regionalni i urbani razvoj (*ulaganja u infrastrukturu; istraživanje i inovacije, produktivna ulaganja u MSP-ove i ulaganja usmjerena na očuvanje postojećih i otvaranje novih radnih mjesta, opremu, softver i nematerijalnu imovinu te umrežavanje, suradnju i razmjenu iskustava*)
  - Kohezijski fond – za slabije razvijene regije (*ulaganja u području prometa i okoliša, uz poseban naglasak na obnovljivoj energiji te ulaganja u TEN-T*)
  - Europski socijalni fond plus – socijalno uključivanje i dobro upravljanje (*veći pristup zaposlenju, modernizacija institucija i usluga tržišta rada, promicanje rodno uravnoteženog sudjelovanja na tržištu rada, promicanje prilagodbe radnika, poduzeća i poduzetnika promjenama, veća kvaliteta, uključivost i djelotvornost sustava obrazovanja i osposobljavanja te njihova relevantnost za tržište rada, promicanje jednakog pristupa kvalitetnom i uključivom obrazovanju i osposobljavanju s naglaskom na skupine u nepovoljnom položaju, promicanje cjeloživotnog učenja*)
  - Fond za pravednu tranziciju – potpora regijama koje su najviše pogođene tranzicijom prema klimatskoj neutralnosti (*produktivna ulaganja u MSP-ove, ulaganja u aktivnosti istraživanja i inovacija te poticanje prijenosa naprednih tehnologija; ulaganja u uvođenje tehnologije i infrastrukture za čistu energiju po pristupačnoj cijeni i smanjenje emisija stakleničkih plinova; ulaganja u digitalizaciju; ulaganja u unapređenje kružnoga gospodarstva te ulaganja u dokvalifikaciju i prekvalifikaciju radnika*)
  - Europski poljoprivredni fond za ruralni razvoj - *ima tri prioriteta cilja kojima se mogu financirati aktivnosti:*
    - jačanje konkurentnosti sektora poljoprivrede i šumarstva
    - poboljšanje okoliša i krajolika
    - poboljšanje kvalitete života u ruralnim područjima i postizanje raznolikosti ruralnoga gospodarstva
  - Europski fond za pomorstvo i ribarstvo
- Operativni program Učinkoviti ljudski potencijali 2021.-2027. - *Glavni cilj ulaganja sredstava je ojačati ekonomiju i društvo kroz postizanje više razine zaposlenosti, aktivnosti i jačanja vještina radne snage, kvalitetnog i dostupnog obrazovanja povezanog s tržištem rada, s naglaskom na strukovno obrazovanje, snažnog sustava socijalne zaštite te kvalitetnih i dostupnih socijalnih i zdravstvenih usluga, uključujući usluga dugotrajne skrbi. Posebna pažnja usmjerena je na osobe u riziku od siromaštva i socijalne isključenosti, posebice na djecu u nepovoljnom socio-ekonomskom položaju, mlade kao i ostale ranjive skupine, uključujući i žene u cilju osiguravanja njihove pune ravnopravnosti u društvu.*
- Operativni program Ruralnog razvoja RH za razdoblje 2014. –2020. s produljenjem do 2022. i izmjenom u 2025. godini - *dugoročni cilj je povećanje konkurentnosti poljoprivrede, održivo upravljanje prirodnim resursima i uravnotežen razvoj ruralnih krajeva,*
- Mehanizam za oporavak i otpornost - *Glavni je cilj ublažiti gospodarske i socijalne posljedice pandemije koronavirusa i učiniti europska gospodarstva i društva održivijima, otpornijima i spremnijima za izazove i prilike koje donose zelena i digitalna tranzicija. Mehanizam uključuje područja politika od europske važnosti svrstana u šest stupova. Provedba Mehanizma, kako na nacionalnoj tako i na europskoj razini, mora se oslanjati na sinergiji i usklađenosti djelovanja na području šest prioriteta:*
  1. Zelena tranzicija
  2. Digitalna preobrazba
  3. Pametan, održiv i uključiv rast
  4. Socijalna i teritorijalna kohezija
  5. Zdravstvena, gospodarska i socijalna institucionalna otpornost
  6. Politike sljedeće generacije, djeca i mladež.

Pored navedenih operativnih programa u kojima su određene prihvatljive aktivnosti i mogući korisnici, važno je imati na umu i druge izvore financiranja:

- programi prekogranične suradnje Hrvatska – Mađarska,
- program prekogranične suradnje Hrvatska – Srbija,
- program teritorijalne suradnje INTERREG – Transnacionalni program Dunav 2021.–2027.,
- program Erasmus 2021. – 2027. koji podupire obrazovanje, osposobljavanje, mlade i sport (više prilika za studente, praktikante, mlade, nastavno osoblje, osobe koje rade s mladima i druge, da poboljšaju vještine, osobni razvoj i zapošljivost),
- Obzor Europa 2021. – 2027.- Okvirni program za istraživanje i inovacije (istraživački, tehnološki i inovacijski projekti).

## V. IZVORI PODATAKA

---

### REPUBLIKA HRVATSKA

- Strategija prostornog razvoja Republike Hrvatske (NN 106/17)
- Program prostornog uređenja Republike Hrvatske (NN 50/99, 84/13)
- Odluka o izradi Državnog plana prostornog razvoja (NN 48/24)
- Izvješće o stanju u prostoru Republike Hrvatske za razdoblje 2013. - 2019. godine, NN 105/21
- Nacionalna razvojna strategija Republike Hrvatske do 2030. godine NN 13/21
- Strategija regionalnog razvoja Republike Hrvatske za razdoblje do kraja 2020. godine, NN 75/17
- Strategija Nacionalne infrastrukture prostornih podataka 2020. i Strateški plan Nacionalne infrastrukture prostornih podataka za razdoblje 2017. - 2020. godine, NN 96/17
- Program razvoja zelene infrastrukture u urbanim područjima za razdoblje od 2021. do 2030. godine, NN 147/21
- Strategija prilagodbe klimatskim promjenama u Republici Hrvatskoj za razdoblje do 2040. godine s pogledom na 2070. godinu, NN 46/20
- Strategija i akcijski plan zaštite prirode Republike Hrvatske za razdoblje od 2017. do 2025., NN 72/17
- Strategija poljoprivrede do 2030. godine, NN 26/22
- Strategija prometnog razvoja Republike Hrvatske za razdoblje od 2017. do 2030. godine, NN 84/17
- Strategija energetskog razvoja Republike Hrvatske do 2030. s pogledom na 2050. godinu, NN 25/20
- Plan gospodarenja otpadom Republike Hrvatske za razdoblje 2023. - 2028. godine, NN 84/23
- Popis stanovništva, kućanstava i stanova 2021. godine, Državni zavod za statistiku, 22. rujna 2022. godine (mrežne stranice Državnog zavoda za statistiku)
- Registar udruga 2024., (ministarstvo uprave)
- Statistika 2021.-2024. (hrvatski zavod za zapošljavanje)
- Upisnik poljoprivrednika 2024. (Agencija za plaćanje u poljoprivredi, ribarstvu i ruralnom razvoju)
- ARCOD baza podataka 2021., 2024. (Agencija za plaćanje u poljoprivredi, ribarstvu i ruralnom razvoju)
- Informacijski sustav prostornog uređenja Republike Hrvatske (Ministarstvo prostornog uređenja, graditeljstva i državne imovine)

### OSJEČKO-BARANJSKA ŽUPANIJA

- Prostorni plan uređenja Osječko-baranjske županije ("Županijski glasnik" 1/02, 4/10, 3/16, 5/16, 6/16-pročišćeni plan, 5/20, 7/20-pročišćeni plan, 1/21, 3/21-pročišćeni plan, 16/22, 1/23, 10/24, 12/24, 9/25, 10/25, 13/25, 2/26-pročišćeni tekst)
- Izvješće o stanju u prostoru Osječko-baranjske županije 2019.-2023. godine ("Županijski glasnik" 11/23)
- Plan razvoja Osječko-baranjske županije za razdoblje do 2027. godine
- Master plan prometnog razvoja grada Osijeka i Osječko-baranjske županije
- Master plan turizma Osječko-baranjske županije
- Plan gospodarenja otpadom Osječko-baranjske županije ("Županijski glasnik" 13/24)

### OPĆINA PETRIJEVCI

#### DOKUMENTI PROSTORNOG UREĐENJA

- Prostorni plan uređenja Općine Petrijevci ("Službeni glasnik Općine Petrijevci" broj 7/03, 4/08, 4/12, 4/17, 8/20, 9/20-proč.tekst, 10/25 ePlanovi);
- Urbanistički plan uređenja dijela Petrijevci (UPU 1) - "Službeni glasnik Općine Petrijevci" broj 6/04, 6/08, 7/18 i 4/19-proč. tekst, 6/22, 7/22-proč. tekst, 11/25 ePlanovi)

#### DOKUMENTI PRAĆENJA STANJA U PROSTORU

- Izvješće o stanju u prostoru Općine Petrijevci ("Službeni glasnik Općine Petrijevci" broj 1/95)
- Izvješće o stanju u prostoru Općine Petrijevci za razdoblje 1998.-2000. godine ("Službeni glasnik Općine Petrijevci" broj 1/02)
- Izvješće o stanju u prostoru Općine Petrijevci za razdoblje 2003.-2006. godine ("Službeni glasnik Općine Petrijevci" broj 6/06)

- Izvješće o stanju u prostoru Općine Petrijevci za razdoblje 2006. - 2010. godine ("Službeni glasnik" Općine Petrijevci broj 5/12)
- Izvješće o stanju u prostoru Općine Petrijevci za razdoblje 2017. - 2020. godine ("Službeni glasnik" Općine Petrijevci broj 6/21)

#### OSTALO

- Strategija razvoja Općine Petrijevci 2015. – 2020. (produžena do 31.12.2021. godine)
- Strateški plan razvoja turizma Općine Petrijevci za razdoblje od 2017. do 2027. godine
- Plan gospodarenja otpadom Općine Petrijevci za razdoblje od 2018. do 2023. godine
- Strategija upravljanja imovinom Općine Petrijevci za razdoblje 2020. - 2026. godine
- Provedbeni program Općine Petrijevci za razdoblje 2026. – 2029. godine
- Smjernice za organizaciju i razvoj sustava Civilne zaštite na području Općine Petrijevci za razdoblje 2026.-2029. godine ("Službeni glasnik Općine Petrijevci" broj 9/25)
- Plan djelovanja civilne zaštite Općine Petrijevci
- Procjena rizika od velikih nesreća Općine Petrijevci ("Službeni glasnik Općine Petrijevci" broj 3/24)
- Analiza sustava civilne zaštite na području Općine Petrijevci u 2024. godini ("Službeni glasnik Općine Petrijevci" broj 7/24) – donosi se svake godine za prethodnu godinu

#### PODACI DRŽAVNIH TIJELA, JAVNIH USTANOVA I PRAVNIH OSOBA S JAVNIM OVLASTIMA ODREĐENIH POSEBNIM PROPISIMA

1. MINISTARSTVO POLJOPRIVREDE, UPRAVA ZA ŠUMARSTVO, LOVSTVO I DRVNU TEHNOLOGIJU, Sektor za šume privatnih šumoposjednika, Planinska 2a, 10000 ZAGREB
2. MINISTARSTVO KULTURE I MEDIJA, Uprava za zaštitu kulturne baštine, Konzervatorski odjel u Osijeku, Kuhačeva 27, 31000 OSIJEK
3. MINISTARSTVO ZAŠTITE OKOLIŠA I ZELENE TRANZICIJE, Odjel za procjenu utjecaja planskih dokumenata na ekološku mrežu, Služba za procjenu utjecaja na ekološku mrežu, Sektor za očuvanje i obnovu ekosustava, Radnička cesta 80, 10000 ZAGREB
4. MINISTARSTVO MORA, PROMETA I INFRASTRUKTURE, Uprava unutarnje plovidbe, Prisavlje 14, 10000 Zagreb
5. MINISTARSTVO MORA, PROMETA I INFRASTRUKTURE, Lučka kapetanija Osijek, Služba sigurne plovidbe, Šetalište K.F.Šepera 6, 31000 Osijek
6. OSJEČKO-BARANJSKA ŽUPANIJA, Upravni odjel za prostorno uređenje, graditeljstvo i imovinsko-pravne odnose, Trg Lava Mirskog 1, 31000 OSIJEK
7. HRVATSKE AUTOCESTE d.o.o., S. Širole 4, 10000 ZAGREB
8. HRVATSKE CESTE d.o.o., Poslovna jedinica Osijek, Tehnička ispostava Osijek, Vukovarska 122, 31000 Osijek
9. UPRAVA ZA CESTE OSJEČKO-BARANJSKE ŽUPANIJE, Vijenac I. Meštrovića 14e, 31000 OSIJEK
10. HAKOM - Hrvatska regulatorna agencija za mrežne djelatnosti, Ulica Roberta Frangeša Mihanovića 9, 10110 ZAGREB
11. HEP-OPERATOR DISTRIBUCIJSKOG SUSTAVA d.o.o., DP "Elektroslavonija" Osijek, Služba za realizaciju investicijskih projekata i pristup mreži, Odjel za tehničku dokumentaciju, Šetalište kardinala F. Šepera 1a, 31000 OSIJEK
12. PLINACRO d.o.o., Savska cesta 88a, 10000 ZAGREB
13. HEP - PLIN d.o.o., Cara Hadrijana 7, 31000 OSIJEK
14. URBANIZAM d.o.o., M. A. Reljkovića 16, 31550 VALPOVO
15. UNIKOM d.o.o. Ružina 11a, 31000 Osijek
16. VODOVOD OSIJEK d.o.o., Podružnica Valpovo, M. A. Reljkovića 16, 31550 VALPOVO
17. HŽ - INFRASTRUKTURA d.o.o., Sektor za razvoj, pripremu investicija, Antuna Mihanovića 12, 10000 ZAGREB
18. HRVATSKE VOĐE, VGO za Dunav i donju Dravu, Splavarska 2a, 31000 OSIJEK
19. HRVATSKE ŠUME d.o.o. Osijek, Uprava šuma Podružnica Osijek, Prolaz J. Benešića 1, 31000 OSIJEK;
20. JAVNA USTANOVA AGENCIJA ZA UPRAVLJANJE ZAŠTIĆENIM PRIRODNYM VRIJEDNOSTIMA NA PODRUČJU OSJEČKO-BARANJSKE ŽUPANIJE, Županijska 4/III, 31000 OSIJEK
21. CENTAR ZA SOCIJALNU SKRB, Područni ured Valpovo, M. Gupca 11, 31550 VALPOVO
22. INA d.d., Avenija V. Holjevca 10, 10020 Zagreb
23. DJEČJI VRTIĆ MASLAČAK, Republike 110, 31208 PETRIJEVCI
24. OSNOVNA ŠKOLA PETRIJEVCI, Republike 110a, 31208 PETRIJEVCI.

## POPIS TABLICA U IZVJEŠĆU

- Tablica 1. - Promjena broja stanovnika na području Općine Petrijevci u razdoblju 1900. do 2021. godine  
Tablica 2. - Stanovništvo Općine Petrijevci prema starosti i spolu po naseljima 2021. godine  
Tablica 3. - Stanovništvo Općine Petrijevci prema narodnosti  
Tablica 4. - Stanovništvo Općine Petrijevci prema vjeri  
Tablica 5. - Stanovništvo Općine Petrijevci prema državljanstvu  
Tablica 6. - Kontingenti stanovništva Općine Petrijevci  
Tablica 7. - Prirodno kretanje stanovništva Općine Petrijevci  
Tablica 8. - Doseljeno i odseljeno stanovništvo Općine Petrijevci  
Tablica 9. - Kretanje stanovništva Općine Petrijevci  
Tablica 10. - Privatna kućanstva Općine Petrijevci 2011. i 2021. godine  
Tablica 11. - Privatna kućanstva Općine Petrijevci prema tipu i broju članova  
Tablica 12. - Privatna kućanstva Općine Petrijevci prema broju članova  
Tablica 13. - Obitelji Općine Petrijevci prema tipu i broju članova  
Tablica 14. - Privatna kućanstva Općine Petrijevci prema broju članova i osnovi korištenja stambene jedinice  
Tablica 15. - Stanovi Općine Petrijevci prema načinu korištenja  
Tablica 16. - Stambene jedinice prema broju kućanstava i članovima kućanstva  
Tablica 17. - Nastanjeni stanovi prema broju soba i vlasništvu  
Tablica 18. - Nastanjeni stanovi prema pomoćnim prostorijama i instalacijama  
Tablica 19. - Stanovništvo prema glavnim izvorima sredstava za život i spolu  
Tablica 20. - Stanovništvo staro 15 i više godina prema trenutačnoj aktivnosti i spolu  
Tablica 21. - Struktura stanovništva prema trenutačnom stanju obrazovanja i spolu  
Tablica 22. - Obilježja sustava naselja Općine Petrijevci  
Tablica 23. - Broj stanovnika i gustoća naseljenosti po naseljima  
Tablica 24. - Gustoća naseljenosti Općine Petrijevci  
Tablica 25. - Iskaz prostornih pokazatelja za namjenu površina iz PPUO Petrijevci  
Tablica 26. - Izgrađeni i neizgrađeni dio građevinskih područja iz PPUO Petrijevci  
Tablica 27. - Vrijednosti indeksa razvijenosti i pokazatelja za izračun indeksa razvijenosti prema modelu izračuna na lokalnoj razini (razdoblje 2020. – 2022. godine)  
Tablica 28. - Zaposleni u pravnim osobama U Općini Petrijevci  
Tablica 29. - Zaposleni prema područjima djelatnosti i starosti 2021. godine  
Tablica 30. - Zaposlene osobe s prebivalištem u Općini Petrijevci prema položaju u zaposlenju  
Tablica 31. - Pregled nezaposlenog stanovništva prema spolu u razdoblju 2021. – 2024. godine  
Tablica 32. - Nezaposlenost po dobi u razdoblju 2021. – 2024. godine  
Tablica 33. - Pregled i broj organizacijskih oblika poljoprivrednih gospodarstava  
Tablica 34. - Uporaba poljoprivrednog zemljišta  
Tablica 35. - Poljoprivredna gospodarstva s obzirom na površinu ARKOD parcela 2023. godina  
Tablica 36. - Poljoprivredna gospodarstva s obzirom na površinu ARKOD parcela 2024. godina  
Tablica 37. - Građevinarstvo  
Tablica 38. - Dječji vrtić Maslačak – broj korisnika po skupinama  
Tablica 39. - Osnovna škola (učenici i razredni odjeli)  
Tablica 40. - Osnovna škola (učenici i razredni odjeli) – početak i kraj školske godine  
Tablica 41. - Studenti s prebivalištem u Općini Petrijevci koji su upisani na studij  
Tablica 42. - Studenti s prebivalištem u Općini Petrijevci koji su diplomirali (završili studij)  
Tablica 43. - Podaci o primateljima zajamčene minimalne naknade  
Tablica 44. - Građanske udruge na području Općine Petrijevci  
Tablica 45. - Pojedinačna nepokretna kulturna dobra  
Tablica 46. - Popis razvrstanih javnih cesta na području Općine Petrijevci  
Tablica 47. - Popis nerazvrstanih cesta na području Općine Petrijevci  
Tablica 48. - Prikaz duljina dionica r. Drave na području Općine Petrijevci  
Tablica 49. - Podaci o baznim postajama na području Općine Petrijevci  
Tablica 50. - Distribucijska elektroenergetska mreža na prostoru Općine Petrijevci – pojne točke mreže  
Tablica 51. - Distribucijska elektroenergetska mreža na prostoru Općine Petrijevci – distribucijski EE vodovi svih naponskih razina (bez priključaka)  
Tablica 52. - Dužina plinovodne mreže prema promjeru plinovoda  
Tablica 53. - Količine prikupljenog komunalnog otpada  
Tablica 54. - Granica količina miješanog komunalnog otpada za Općinu Petrijevci  
Tablica 55. - Pregled ukupnih količina sakupljenog komunalnog otpada u Općini Petrijevci  
Tablica 56. - Iskaz površina za posebno vrijedna i/ili osjetljiva područja i prostorne cjeline iz PPUO Petrijevci  
Tablica 57. - Nacionalna ekološka mreža u Općini Petrijevci  
Tablica 58. - Zaštićena kulturna dobra  
Tablica 59. - Obvezni prostorni pokazatelji  
Tablica 60. - Upravni predmeti 2021. - 2024.  
Tablica 61. - Graditeljstvo 2021. - 2024.  
Tablica 62. - Prostorno uređenje 2021. - 2024.  
Tablica 63. - Graditeljstvo 2021. - 2024.

- Tablica 64. - Rješenja o izvedenom stanju 2021. - 2024.
- Tablica 65. - Popis poslovnih prostora u zakupu u vlasništvu Općine Petrijevci
- Tablica 66. - Objava programa građenja komunalne infrastrukturne
- Tablica 67. - Realizacija programa građenja komunalne infrastrukture u Općini Petrijevci po djelatnostima od 2021. do 2024. godine
- Tablica 68. - Izvršenje programa građenja komunalne infrastrukture Općine Petrijevci 2021. – 2024. godine
- Tablica 69. - Program građenja komunalne infrastrukture u 2025. godini

## **POPIS SLIKA U IZVJEŠĆU**

- Slika 1. Položaj Općine Petrijevci u Osječko-baranjskoj županiji (prije i poslije Sporazuma s Općinom Bizovac)
- Slika 2. Površine JLS u Osječko-baranjskoj županiji
- Slika 3. Zamjena površina između općina Bizovac i Petrijevci
- Slika 4. Reljef Osječko-baranjske županije
- Slika 5. Obilaznica Petrijevci
- Slika 6. Najduži most u Republici Hrvatskoj preko rijeke Drave
- Slika 7. Usporedba kretanja broja stanovnika Osječko-baranjske županije i Općine Petrijevci
- Slika 8. Socio-ekonomske gradske regije Osječko-baranjske županije
- Slika 9. Prostorni plan Osječko-baranjske županije
- Slika 10. Biciklističke rute
- Slika 11. Područje ekološke mreže (PEM) Petrijevci
- Slika 12. Vodene površine PEM Petrijevci
- Slika 13. Gospodarska zona "Ravlič"
- Slika 14. Javne ceste RH na području Općine Petrijevci
- Slika 15. Centar Petrijevaca nekada (2021. godine)
- Slika 16. Centar Petrijevaca sada (2024. godine)
- Slika 17. Obuhvat regionalnog parka Mura-Drava
- Slika 18. Situacijski prikaz petodržavnog rezervata biosfere Mura-Drava-Dunav
- Slika 19. Prostorni plan uređenja Općine Petrijevci, korištenje i namjena prostora (V. izmjena) - ePlanovi
- Slika 20. Urbanistički plan uređenja naselja Petrijevci, korištenje i namjena prostora (III. Izmjene i dopune)
- Slika 21. Urbanistički plan uređenja naselja Petrijevci, korištenje i namjena prostora (IV. Izmjene i dopune) - ePlanovi
- Slika 22. Scenarij ugroze Općine Petrijevci uslijed poplave
- Slika 23. Scenarij ugroze Općine Petrijevci uslijed potresa
- Slika 24. Scenarij ugroze Općine Petrijevci uslijed ekstremne temperature
- Slika 25. Scenarij ugroze Općine Petrijevci uslijed epidemija i pandemija
- Slika 26. Matrica rizika ugroza Općine Petrijevci